

**ПАСПОРТ**  
**благоустройства дворовой территории**  
**по состоянию на 29 декабря 2017 г.**

**1. ОБЩИЕ СВЕДЕНИЯ**

№ п/п	Наименование показателя	Единица измерения	Значение показателя
1	Адрес (местоположение) многоквартирного дома (многоквартирных домов)		ул. Московская, д. 14, корп.11
2	Кадастровый номер земельного участка (квартала)		26:33:280311:16
3	Численность населения, проживающего в пределах дворовой территории	тыс. человек	0,126
4	Общая площадь дворовой территории	кв. метров	4201
5	Оценка уровня благоустройства дворовой территории (благоустроенная/неблагоустроенная)	-	благоустроенная

**2. ХАРАКТЕРИСТИКИ ФИЗИЧЕСКОГО СОСТОЯНИЯ**

№ п/п	Наименование показателя	Единица измерения	Значение показателя
1	Наличие твердого покрытия, всего в том числе:	кв. метров	2251
	твердого покрытия проездов	кв. метров	1886
	твердого покрытия тротуаров	кв. метров	365
2	Количество площадок, специально оборудованных для отдыха, общения и проведения досуга различными группами населения, всего	единиц	4
	в том числе	единиц	0
	спортивных площадок	единиц	1

	детских площадок	единиц	0
	иных площадок		3
3	Площадь площадок, специально оборудованных для отдыха, общения и проведения досуга различными группами населения, всего в том числе:	кв. метров	631
	площадь спортивных площадок	кв. метров	490
	площадь детских площадок	кв. метров	0
	площадь иных площадок	кв. метров	141
4	Наличие элементов благоустройства, всего в том числе:	штук	7
	осветительных приборов	штук	1
	урн	штук	2
	скамеек	штук	4
5	Наличие оборудованной площадки для сбора отходов	единиц	0
6	Наличие озеленения	кв. метров	1319
7	Наличие приспособлений для маломобильных групп населения, всего в том числе:	штук	0
	опорных поручней	штук	0
	пандусов	штук	0
	съездов	штук	0
8	Потребность в ремонте твердого покрытия, всего в том числе:	кв. метров	-
	твердого покрытия проездов	кв. метров	-
	твердого покрытия тротуаров	кв. метров	-
9	Потребность в установке элементов	штук	-

	благоустройства, всего в том числе:		
	осветительных приборов	штук	-
	урн	штук	-
	скамеек	штук	-
10	Потребность в установке приспособлений для маломобильных групп населения, всего в том числе:	штук	-
	опорных поручней	штук	-
	пандусов	штук	-
	съездов	штук	-

**Приложение:** схема дворовой территории с указанием ее размеров, границ, объектов благоустройства на 1 л., в 1 экз.

Дата актуализации паспорта - «29» декабря 2017 год

Председатель  
Инвентаризационной комиссии  
заведующий отделом  
муниципального жилищного контроля  
и реформирования ЖКХ  
МУ «Управление архитектуры,  
строительства и ЖКХ  
администрации города Пятигорска»



И.А. Андриянов

Заместитель председателя  
Инвентаризационной комиссии  
главный специалист отдела  
муниципального жилищного контроля  
и реформирования ЖКХ  
МУ «Управление архитектуры,  
строительства и ЖКХ  
администрации города Пятигорска»



С.А. Пронский

Секретарь Инвентаризационной комиссии  
главный специалист отдела  
муниципального жилищного контроля  
и реформирования ЖКХ  
МУ «Управление архитектуры,  
строительства и ЖКХ  
администрации города Пятигорска»



А.С. Михайлова

Члены комиссии:

Инженер технического надзора 1 категории  
МБУ «Управление капитального строительства»

  
Р.Р. Багдасарян

Заместитель председателя Думы  
города Пятигорска (по согласованию)

  
В.Б. Бандурин

Заместитель начальника  
МКУ «Управление по делам территорий  
города Пятигорска»

  
А.В. Болквадзе


Заведующий отделом информационного  
обеспечения градостроительной деятельности  
МУ «Управление архитектуры, строительства  
и ЖКХ администрации города Пятигорска»

  
Е.В. Смирнова

Председатель общественной организации  
«ЖКХ Контроль» на территории  
города-курорта Пятигорска (по согласованию)

  
В.В. Федоренко


Главный инженер ООО УК «Новый город»

  
И.В. Василишина

Инженер ООО УК «Новый город»

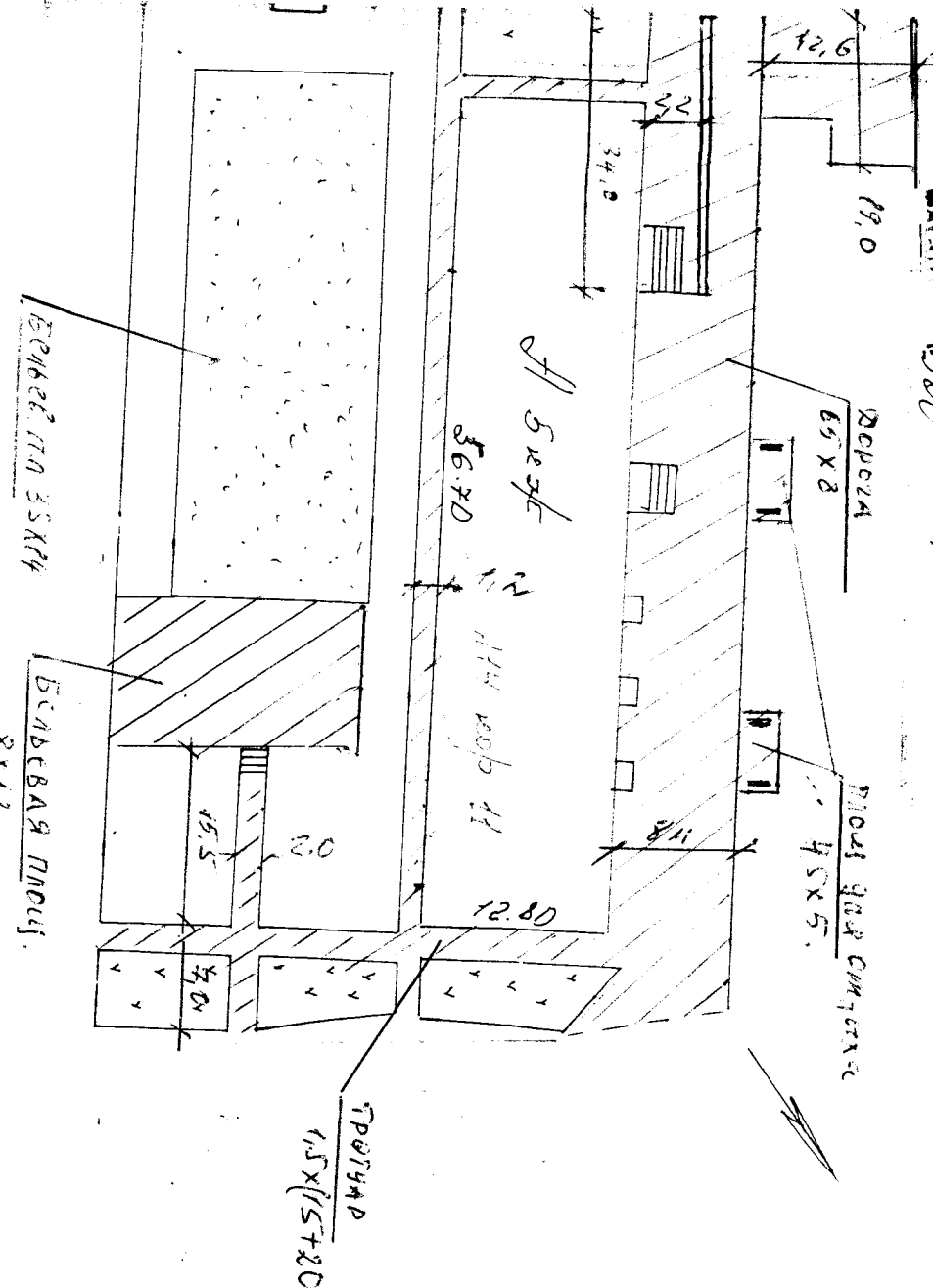
  
С.А. Студенчук

Представитель собственников  
помещений в многоквартирном доме

  
20.08.2019 г. [Signature]

# КОЛОНА

Масштаб 1:500  
14 ноябрь 11



КОЛОНА С ПОДШИПНИМ ДИСКОМ

