

Утверждаю
Заместитель главы администрации города Пятигорска
начальник Муниципального учреждения "Управление
городского хозяйства, транспорта и связи
администрации города Пятигорска
И.А. Андриянов
Дата: 20.11.24

**Акт
лесопатологического обследования № 2024 - 10 / 1 - 158**

лесных насаждений Городские леса города-курорта Пятигорска лесничество (лесопарк)
Ставропольский край (субъект Российской Федерации)

Способ лесопатологического обследования:

1. Визуальный
2. Инструментальный

<input checked="" type="checkbox"/>
<input type="checkbox"/>

Место проведения

Участковое лесничество	Урочище (дача)	Квартал	Выдел	Площадь выдела, га	Лесопатологический выдел	Площадь лесопатологического выдела, га
Машукское	-	31	1	2,33		

Лесопатологическое обследование проведено на общей площади 2,33 га

Кадастровый номер участка: _____
(для участков, предоставленных в постоянное (бессрочное) пользование, аренду)

Документ о праве пользования:

-

(тип документа о праве пользования, дата, номер, вид разрешенного использования лесов)

1. Визуальное (рекогносцировочное) лесопатологическое обследование
(раздел включается в акт, в случае проведения лесопатологического обследования визуальным способом).

Наземное Дистанционное

1.1. На площади 2,33 га, фактическая таксационная характеристика лесного насаждения не соответствует таксационному описанию.

Причина несоответствия: Ошибка лесоустройства

Ведомость участков с выявленными несоответствиями приведена в приложении 1 к Акту.

1.2. Лесные насаждения с нарушенной и утраченной устойчивостью выявлены на площади 2,33 га

Участковое лесничество	Урочище (дача)	квартал	выдел	Площадь, га		Причина ослабления (гибели)
				с нарушенной устойчивостью	с утраченной устойчивостью	
1	2	3	4	5	6	7
Машукское		31	1	2,33	-	Гнили стволовые, Межвидовая конкуренция.
Итого				2,33	-	

Состояние обследованных лесных насаждений приведено в приложениях 1.1 – 1.4 к Акту в зависимости от метода проведения ЛПО.

1.3. В обследованных лесных участках прогнозируется:

Прогноз	Площадь, га
Ослабление лесных насаждений	2,33
Усыхание лесных насаждений различной степени	-
Развитие очагов вредных организмов	-

1.4. Обнаружено загрязнение лесного участка отходами и выбросами: **промышленными** **бытовыми**

Вид загрязнения	Размеры загрязнения			Объем, куб. м	Площадь загрязнения, га
	длина, м	ширина, м	высота, м		
1	2	3	4	5	6
-	-	-	-	-	-

ЗАКЛЮЧЕНИЕ

На площади 2,33 га, насаждение ослабленное. Средневзвешанная категория насаждения (Кср.нас. = 2,02).

Согласно п.19 Правил санитарной безопасности в лесах в ослабленных насаждениях проведение санитарно-оздоровительных мероприятий не назначается.


Участковое лесничество	Урочище (дача)	Квартал	Выдел	Площадь выдела, га	Лесопатологический выдел	Площадь лесопатологического выдела, га	Вид мероприятия	Рекомендуемый срок проведения мероприятия
1	2	3	4	5	6	7	8	9
Машукское		31	1	2,33			Мероприятие не назначается	

Дата проведения обследований: 13.10.2024 Дата составления документа: 25.10.2024

Исполнитель работ по проведению лесопатологического обследования: инженер-лесопатолог 1 категории отдела защиты леса и ГЛПМ филиала ФБУ "Рослесозащита" "ЦЗЛ Ставропольского края"

Ф.И.О. Горбачев В.С.

Подпись



Тел.: 8 (8652) 94-41-84

Утверждаю
Заместитель главы администрации города Пятигорска
начальник Муниципального учреждения "Управление
городского хозяйства, транспорта и связи
администрации города Пятигорска

И.А. Андриянов

Дата: 29.11.24

АКТ
лесопатологического обследования № 2024 - 10 / 1 - 431

лесных насаждений Городские леса города-курорта Пятигорска лесничество (лесопарк)
Ставропольский край (субъект Российской Федерации)

Способ лесопатологического обследования:

1. Визуальный
2. Инструментальный

Место проведения

Участковое лесничество	Урочище (дача)	Квартал	Выдел	Площадь выдела, га	Лесопатологический выдел	Площадь лесопатологического выдела, га
Машукское	-	31	2	0,06	1	0,06

Лесопатологическое обследование проведено на общей площади 0,06 га

Кадастровый номер участка: _____
(для участков, предоставленных в постоянное (бессрочное) пользование, аренду)

Документ о праве пользования:

-

(тип документа о праве пользования, дата, номер, вид разрешенного использования лесов)

1. Визуальное (рекогносцировочное) лесопатологическое обследование
(раздел включается в акт, в случае проведения лесопатологического обследования визуальным способом).

Наземное Дистанционное

1.1. На площади 0,06 га, фактическая таксационная характеристика лесного насаждения не соответствует таксационному описанию.

Причина несоответствия: Ошибка лесоустройства

Ведомость участков с выявленными несоответствиями приведена в приложении 1 к Акту.

1.2. Лесные насаждения с нарушенной и утраченной устойчивостью выявлены на площад га

Участковое лесничество	Урочище (дача)	квартал	выдел	Площадь, га		Причина ослабления (гибели)
				с нарушенной устойчивостью	с утраченной устойчивостью	
1	2	3	4	5	6	7
Машукское		31	2			
Итого						

Состояние обследованных лесных насаждений приведено в приложениях 1.1 – 1.4 к Акту в зависимости от метода проведения ЛПО.

1.3. В обследованных лесных участках прогнозируется:

Прогноз	Площадь, га
Ослабление лесных насаждений	0,00
Усыхание лесных насаждений различной степени	0,0
Развитие очагов вредных организмов	-

1.4. Обнаружено загрязнение лесного участка отходами и выбросами **промышленными** **бытовыми**

Вид загрязнения	Размеры загрязнения			Объем, куб. м	Площадь загрязнения, га
	длина, м	ширина, м	высота, м		
1	2	3	4	5	6
-	-	-	-	-	-

ЗАКЛЮЧЕНИЕ

Участковое лесничество	Урочище (дача)	Квартал	Выдел	Площадь выдела, га	Лесопатологический выдел	Площадь лесопатологического выдела, га	Вид мероприятия	Рекомендуемый срок проведения мероприятия
1	2	3	4	5	6	7	8	9
Машукское		31	2	0,06	1	0,06		

Дата проведения обследований 07.10.2024 Дата составления документа 25.10.2024

Исполнитель работ по проведению лесопатологического обследования: инженер-лесопатолог I категории отдела защиты леса и ГЛПМ филиала ФБУ "Рослесозащита" "ЦЗЛ Ставропольского края"

Ф.И.О. Луковской А.И. Подпись 

Тел.: 8 (8652) 94-41-84

Ведомость лесных участков с выявленными несоответствиями таксационным описаниям
Лесничество Городские леса города-курорта Пятигорска

Субъект Российской Федерации Ставропольский край Мажукское Урочище(лесная дача)

1	2	3	4	5	6	7	8	9	10	11	Таксационная характеристика						Заложено пробных площадей					
											12	13	14	15	16	17	18	19	20	21		
Год проведения	Номер квартала	Номер выдела	Площадь выдела, га	Целевое назначение лесов	Категория защитных лесов	ОЗУ	Источник данных	Номер лесопатологического выдела	Площадь выдела лесопатологического	выдела, га	состав	порода	возраст, лет	средняя высота, м	средний диаметр, см	тип леса	полнота	бонитет	запас, м ³ /га	количество, шт.	общая площадь, га	
2024	31	2	0,06	Защитные	Городские леса		ТО	X	1,6	ДЮРПИ											X	X
					Городские леса		Ф	1	0,06	ДЮРПИ							0					
																						0

ТО - таксационные описания Ф - фактическая характеристика лесного насаждения
Исполнитель работ по проведению лесопатологического обследования: инженер-лесопатолог 1 категории отдела защиты леса и ГЛПМ филиала ФБУ "Рослесозащита" ЦЗЛ
Ставропольского края"

Ф.И.О. Луковской А.И. Подпись 

Утверждаю
Заместитель главы администрации города Пятигорска
начальник Муниципального учреждения "Управление
городского хозяйства, транспорта и связи
администрации города Пятигорска
И.А. Андриянов
Дата: 29.11.24

**Акт
лесопатологического обследования № 2024 - 10 / 1 - 160**

лесных насаждений Городские леса города-курорта Пятигорска лесничество (лесопарк)
Ставропольский край (субъект Российской Федерации)

Способ лесопатологического обследования:

1. Визуальный
2. Инструментальный

<input checked="" type="checkbox"/>
<input type="checkbox"/>

Место проведения

Участковое лесничество	Урочище (дача)	Квартал	Выдел	Площадь выдела, га	Лесопатологический выдел	Площадь лесопатологического выдела, га
Машукское	-	31	3	1,32		

Лесопатологическое обследование проведено на общей площади 1,32 га

Кадастровый номер участка: -
(для участков, предоставленных в постоянное (бессрочное) пользование, аренду)

Документ о праве пользования:

-

(тип документа о праве пользования, дата, номер, вид разрешенного использования лесов)

1. Визуальное (рекогносцировочное) лесопатологическое обследование
(раздел включается в акт, в случае проведения лесопатологического обследования визуальным способом).

Наземное Дистанционное

1.1. На площади 1,32 га, фактическая таксационная характеристика лесного насаждения не соответствует таксационному описанию.

Причина несоответствия: Ошибка лесоустройства

Ведомость участков с выявленными несоответствиями приведена в приложении 1 к Акту.

1.2. Лесные насаждения с нарушенной и утраченной устойчивостью выявлены на площади 1,32 га

Участковое лесничество	Урочище (дача)	квартал	выдел	Площадь, га		Причина ослабления (гибели)
				с нарушенной устойчивостью	с утраченной устойчивостью	
1	2	3	4	5	6	7
Машукское		31	3	1,32	-	Гнили стволовые, Межвидовая конкуренция.
Итого				1,32	-	

Состояние обследованных лесных насаждений приведено в приложениях 1.1 – 1.4 к Акту в зависимости от метода проведения ЛПО.

1.3. В обследованных лесных участках прогнозируется:

Прогноз	Площадь, га
Ослабление лесных насаждений	1,32
Усыхание лесных насаждений различной степени	-
Развитие очагов вредных организмов	-

1.4. Обнаружено загрязнение лесного участка отходами и выбросами: **промышленными** **бытовыми**

Вид загрязнения	Размеры загрязнения			Объем, куб. м	Площадь загрязнения, га
	длина, м	ширина, м	высота, м		
1	2	3	4	5	6
-	-	-	-	-	-


ЗАКЛЮЧЕНИЕ

На площади 1,32 га, насаждение ослабленное. Средневзвешанная категория насаждения (Кер.нас. = 2,15). Согласно п.19 Правил санитарной безопасности в лесах в ослабленных насаждениях проведение санитарно-оздоровительных мероприятий не назначается.

Участковое лесничество	Урочище (дача)	Квартал	Выдел	Площадь выдела, га	Лесопатологический выдел	Площадь лесопатологического выдела, га	Вид мероприятия	Рекомендуемый срок проведения мероприятия
1	2	3	4	5	6	7	8	9
Машукское		31	3	1,32			Мероприятие не назначается	

Дата проведения обследований: 13.10.2024 Дата составления документа: 25.10.2024

Исполнитель работ по проведению лесопатологического обследования: инженер-лесопатолог 1 категории отдела защиты леса и ГЛПМ филиала ФБУ "Рослесозащита" "ЦЗЛ Ставропольского края"

Ф.И.О. Горбачев В.С. Подпись 

Тел.: 8 (8652) 94-41-84

Ведомость лесных участков с выявленными несоответствиями таксационным описаниям
 Субъект Российской Федерации Ставропольский край Лесничество Городские леса города-курорта Пятигорска

Уч.лесничество		Машукское										Урочище(лесная дача)				Заложено пробных площадей																																														
1	2	3	4	5	6	7	8	9	10	11	12	13	14	15	16	17	18	19	20	21																																										
																					Целевое назначение лесов	Категория защитных лесов	ОЗУ	Источник данных	Номер лесопатологического выдела	Площадь лесопатологического выдела, га	Площадь лесопатологического выдела, га	состав	порода	возраст, лет	средняя высота, м	средний диаметр, см	тип леса	полнота	бонитет	запас, м³/га	количество, шт.	общая площадь, га																								
2024	31	3	3,6	Защитные лесов	Городские леса	Городские леса	ТО	X	X	10ЮО	ЮО	-	-	-	-	-	0,6	4	-	X	X																																									
																						1	2	3	4	5	6	7	8	9	10	11	12	13	14	15	16	17	18	19	20	21																				
2024	3	1,32	3,6	Защитные лесов	Городские леса	Городские леса	Ф	-	-	6ЮЗОРГ1А+БЯР+КЛО	ЮО	ЮО	75	16	24	СХСЛС	0,6	4	-	-	-	-	-																																							
																								1	2	3	4	5	6	7	8	9	10	11	12	13	14	15	16	17	18	19	20	21																		
																								2	3	4	5	6	7	8	9	10	11	12	13	14	15	16	17	18	19	20	21	22	23	24	25	26	27	28	29	30	31	32	33	34	35	36	37	38	39	40

ТО - таксационные описания Ф - фактическая характеристика лесного насаждения
 Исполнитель работ по проведению лесопатологического обследования: инженер-лесопатолог 1 категории отдела защиты леса и ГЛПМ филиала ФБУ "Рослесозащита" ЦЗЛ
 Ставропольского края
 ФИО Горбачев В.С. Подпись

Утверждаю
Заместитель главы администрации города Пятигорска
начальник Муниципального учреждения "Управление
городского хозяйства, транспорта и связи
администрации города Пятигорска
И.А. Андриянов
Дата: 29.11.24

**Акт
лесопатологического обследования № 2024 - 10 / 1 - 161**

лесных насаждений Городские леса города-курорта Пятигорска лесничество (лесопарк)
Ставропольский край (субъект Российской Федерации)

Способ лесопатологического обследования:

1. Визуальный
2. Инструментальный

<input checked="" type="checkbox"/>
<input type="checkbox"/>

Место проведения

Участковое лесничество	Урочище (дача)	Квартал	Выдел	Площадь выдела, га	Лесопатологический выдел	Площадь лесопатологического выдела, га
Машукское	-	31	4	5,57		

Лесопатологическое обследование проведено на общей площади 5,57 га

Кадастровый номер участка: _____
(для участков, предоставленных в постоянное (бессрочное) пользование, аренду)

Документ о праве пользования:

-

(тип документа о праве пользования, дата, номер, вид разрешенного использования лесов)

1. Визуальное (рекогносцировочное) лесопатологическое обследование
(раздел включается в акт, в случае проведения лесопатологического обследования визуальным способом).

Наземное Дистанционное

1.1. На площади 5,57 га, фактическая таксационная характеристика лесного насаждения не соответствует таксационному описанию.

Причина несоответствия: Ошибка лесоустройства

Ведомость участков с выявленными несоответствиями приведена в приложении 1 к Акту.

1.2. Лесные насаждения с нарушенной и утраченной устойчивостью выявлены на площади 5,57 га

Участковое лесничество	Урочище (дача)	квартал	выдел	Площадь, га		Причина ослабления (гибели)
				с нарушенной устойчивостью	с утраченной устойчивостью	
1	2	3	4	5	6	7
Машукское		31	4	5,57	-	Гнили стволовые, Межвидовая конкуренция.
Итого				5,57	-	

Состояние обследованных лесных насаждений приведено в приложениях 1.1 – 1.4 к Акту в зависимости от метода проведения ЛПО.

1.3. В обследованных лесных участках прогнозируется:

Прогноз	Площадь, га
Ослабление лесных насаждений	5,57
Усыхание лесных насаждений различной степени	-
Развитие очагов вредных организмов	-

1.4. Обнаружено загрязнение лесного участка отходами и выбросами: **промышленными** **бытовыми**

Вид загрязнения	Размеры загрязнения			Объем, куб. м	Площадь загрязнения, га
	длина, м	ширина, м	высота, м		
1	2	3	4	5	6
-	-	-	-	-	-

ЗАКЛЮЧЕНИЕ

На площади 5,57 га, насаждение ослабленное. Средневзвешанная категория насаждения (Кср.нас. = 1,86). Проведения санитарно-оздоровительных мероприятий не требуется

Участковое лесничество	Урочище (дача)	Квартал	Выдел	Площадь выдела, га	Лесопатологический выдел	Площадь лесопатологического выдела, га	Вид мероприятия	Рекомендуемый срок проведения мероприятия
1	2	3	4	5	6	7	8	9
Машукское		31	4	5,57			Мероприятие не требуется	

Дата проведения обследований: 13.10.2024 Дата составления документа: 25.10.2024

Исполнитель работ по проведению лесопатологического обследования: инженер-лесопатолог 1 категории отдела защиты леса и ГЛПМ филиала ФБУ "Рослесозащита" "ЦЗЛ Ставропольского края"

Ф.И.О. Горбачев В.С.

Подпись



Тел.: 8 (8652) 94-41-84


Ведомость лесных участков с выявленными несоответствиями таксационным описаниям
Городские леса города-курорта Пятигорска

Субъект Российской Федерации Ставропольский край Лесничество Машукское Урочище(лесная дача) Городские леса города-курорта Пятигорска

1	2	3	4	5	6	7	8	9	10	11	12	13	14	15	16	17	18	19	20	21
1	2024	31	4	5,57	Защитные	Городские леса	ТО	Х	Х	7903ДНН	ЯО	75	16	22	СХСДС	0,6	4	19	20	21
1	2024	31	4	5,57	Защитные	Городские леса	ТО	Х	Х	7903ДНН	ЯО	75	16	22	СХСДС	0,6	4	19	20	21
1	2024	31	4	5,57	Защитные	Городские леса	ТО	Х	Х	7903ДНН	ДНН	75	16	23	СХСДС	0,6	4	54	20	21
1	2024	31	4	5,57	Защитные	Городские леса	ТО	Х	Х	7903ДНН	-	-	-	-	СХСДС	0,6	4	-	20	21
1	2024	31	4	5,57	Защитные	Городские леса	ТО	Х	Х	7903ДНН	-	-	-	-	СХСДС	0,6	4	-	20	21
1	2024	31	4	5,57	Защитные	Городские леса	ТО	Х	Х	7903ДНН	-	-	-	-	СХСДС	0,6	4	-	20	21
1	2024	31	4	5,57	Защитные	Городские леса	ТО	Х	Х	7903ДНН	-	-	-	-	СХСДС	0,6	4	-	20	21
1	2024	31	4	5,57	Защитные	Городские леса	ТО	Х	Х	7903ДНН	-	-	-	-	СХСДС	0,6	4	-	20	21
1	2024	31	4	5,57	Защитные	Городские леса	ТО	Х	Х	7903ДНН	-	-	-	-	СХСДС	0,6	4	-	20	21
1	2024	31	4	5,57	Защитные	Городские леса	ТО	Х	Х	7903ДНН	-	-	-	-	СХСДС	0,6	4	-	20	21
1	2024	31	4	5,57	Защитные	Городские леса	ТО	Х	Х	7903ДНН	-	-	-	-	СХСДС	0,6	4	-	20	21
1	2024	31	4	5,57	Защитные	Городские леса	ТО	Х	Х	7903ДНН	-	-	-	-	СХСДС	0,6	4	-	20	21
1	2024	31	4	5,57	Защитные	Городские леса	ТО	Х	Х	7903ДНН	-	-	-	-	СХСДС	0,6	4	-	20	21
1	2024	31	4	5,57	Защитные	Городские леса	ТО	Х	Х	7903ДНН	-	-	-	-	СХСДС	0,6	4	-	20	21
1	2024	31	4	5,57	Защитные	Городские леса	ТО	Х	Х	7903ДНН	-	-	-	-	СХСДС	0,6	4	-	20	21
1	2024	31	4	5,57	Защитные	Городские леса	ТО	Х	Х	7903ДНН	-	-	-	-	СХСДС	0,6	4	-	20	21
1	2024	31	4	5,57	Защитные	Городские леса	ТО	Х	Х	7903ДНН	-	-	-	-	СХСДС	0,6	4	-	20	21
1	2024	31	4	5,57	Защитные	Городские леса	ТО	Х	Х	7903ДНН	-	-	-	-	СХСДС	0,6	4	-	20	21
1	2024	31	4	5,57	Защитные	Городские леса	ТО	Х	Х	7903ДНН	-	-	-	-	СХСДС	0,6	4	-	20	21
1	2024	31	4	5,57	Защитные	Городские леса	ТО	Х	Х	7903ДНН	-	-	-	-	СХСДС	0,6	4	-	20	21
1	2024	31	4	5,57	Защитные	Городские леса	ТО	Х	Х	7903ДНН	-	-	-	-	СХСДС	0,6	4	-	20	21
1	2024	31	4	5,57	Защитные	Городские леса	ТО	Х	Х	7903ДНН	-	-	-	-	СХСДС	0,6	4	-	20	21
1	2024	31	4	5,57	Защитные	Городские леса	ТО	Х	Х	7903ДНН	-	-	-	-	СХСДС	0,6	4	-	20	21
1	2024	31	4	5,57	Защитные	Городские леса	ТО	Х	Х	7903ДНН	-	-	-	-	СХСДС	0,6	4	-	20	21
1	2024	31	4	5,57	Защитные	Городские леса	ТО	Х	Х	7903ДНН	-	-	-	-	СХСДС	0,6	4	-	20	21
1	2024	31	4	5,57	Защитные	Городские леса	ТО	Х	Х	7903ДНН	-	-	-	-	СХСДС	0,6	4	-	20	21
1	2024	31	4	5,57	Защитные	Городские леса	ТО	Х	Х	7903ДНН	-	-	-	-	СХСДС	0,6	4	-	20	21
1	2024	31	4	5,57	Защитные	Городские леса	ТО	Х	Х	7903ДНН	-	-	-	-	СХСДС	0,6	4	-	20	21

ТО - таксационные описания Ф - фактическая характеристика лесного насаждения

Исполнитель работ по проведению лесопатологического обследования: инженер-лесопатолог I категории отдела защиты леса и ГЛПМ филиала ФБУ "Рослесозащита" ЦЗЛ Ставропольского края

ФИО Горбачев В.С. Подпись 

Утверждаю
Заместитель главы администрации города Пятигорска
начальник Муниципального учреждения "Управление
городского хозяйства, транспорта и связи
администрации города Пятигорска
И.А. Андриянов

Дата: 29.11.24

**Акт
лесопатологического обследования № 2024 - 10 / 1 - 162**

лесных насаждений Городские леса города-курорта Пятигорска лесничество (лесопарк)
Ставропольский край (субъект Российской Федерации)

Способ лесопатологического обследования:

1. Визуальный
2. Инструментальный

✓

Место проведения

Участковое лесничество	Урочище (дача)	Квартал	Выдел	Площадь выдела, га	Лесопатологический выдел	Площадь лесопатологическ о-го выдела, га
Машукское	-	31	5	2,71		

Лесопатологическое обследование проведено на общей площади 2,71 га

Кадастровый номер участка: -
(для участков, предоставленных в постоянное (бессрочное) пользование, аренду)

Документ о праве пользования:

-

(тип документа о праве пользования, дата, номер, вид разрешенного использования лесов)

1. Визуальное (рекогносцировочное) лесопатологическое обследование

(раздел включается в акт, в случае проведения лесопатологического обследования визуальным способом).

Наземное

Дистанционное

1.1. На площади 2,71 га, фактическая таксационная характеристика лесного насаждения не соответствует таксационному описанию.

Причина несоответствия: Ошибка лесоустройства

Ведомость участков с выявленными несоответствиями приведена в приложении 1 к Акту.

1.2. Лесные насаждения с нарушенной и утраченной устойчивостью выявлены на площади 2,71 га

Участковое лесничество	Урочище (дача)	квартал	выдел	Площадь, га		Причина ослабления (гибели)
				с нарушенной устойчивостью	с утраченной устойчивостью	
1	2	3	4	5	6	7
Машукское		31	5	2,71	-	Гнили стволовые, Межвидовая конкуренция.
Итого				2,71	-	

Состояние обследованных лесных насаждений приведено в приложениях 1.1 – 1.4 к Акту в зависимости от метода проведения ЛПО.

1.3. В обследованных лесных участках прогнозируется:

Прогноз	Площадь, га
Ослабление лесных насаждений	2,71
Усыхание лесных насаждений различной степени	-
Развитие очагов вредных организмов	-

1.4. Обнаружено загрязнение лесного участка отходами и выбросами: **промышленными** **бытовыми**

Вид загрязнения	Размеры загрязнения			Объем, куб. м	Площадь загрязнения, га
	длина, м	ширина, м	высота, м		
1	2	3	4	5	6
-	-	-	-	-	-

ЗАКЛЮЧЕНИЕ

На площади 2,71 га, насаждение ослабленное. Средневзвешанная категория насаждения (Кср.нас. = 1,99).

Проведения санитарно-оздоровительных мероприятий не требуется

Участковое лесничество	Урочище (дача)	Квартал	Выдел	Площадь выдела, га	Лесопатологический выдел	Площадь лесопатологического выдела, га	Вид мероприятия	Рекомендуемый срок проведения мероприятия
1	2	3	4	5	6	7	8	9
Машукское		31	5	2,71			Мероприятие не требуется	

Дата проведения обследований: 13.10.2024 Дата составления документа: 25.10.2024

Исполнитель работ по проведению лесопатологического обследования: инженер-лесопатолог 1 категории отдела защиты леса и ГЛПМ филиала ФБУ "Рослесозащита" "ЦЗЛ Ставропольского края"

Ф.И.О. Горбачев В.С.

Подпись 

Тел.: 8 (8652) 94-41-84

Ведомость лесных участков с выявленными несоответствиями таксационным описаниям

Субъект Российской Федерации Ставропольский край

Лесничество Машукское


Уч.лесничество Урочище(лесная дача)

Городские леса города-курорта Пятигорска

1	2	3	4	5	6	7	8	9	10	Таксационная характеристика								Заложено пробных площадей											
										год проведения лесосурьютства	номер квартала	номер выдела	целевое назначение лесов	категория защитных лесов	ОЗУ	источник данных	номер лесопатологического выдела	площадь выдела лесопатологического выдела, га	состав	порода	возраст, лет	средняя высота, м	средний диаметр, см	тип леса	плотота	бонитет	запас, м ³ /га	количество, шт.	общая площадь, га
					Городские леса	Защитные	Городские леса	ОБ	Х	Х	ТО	95	14	14	15	СХДДС	0,5	5	-	Х	Х								
2024	31	5	2,71		Городские леса		Ф			8901ДННП+КЛО	95	14	14	20	СХДДС	0,5	5	46											
																			9										
																			5										
																			1										

ТО - таксационные описания Ф - фактическая характеристика лесного насаждения

Исполнитель работ по проведению лесопатологического обследования: инженер-лесопатолог I категории отдела защиты леса и ГЛПМ филиала ФБУ "Рослесозащита" ЦЛЗ
Ставропольского края

ФИО Горбачев В.С. Подпись 

Результаты проведения лесопатологических обследований лесных насаждений за Октябрь _____ 2024 год _____

Субъект Российской Федерации Ставропольский край Лесничество (лесопарк) Городские леса города-курорта Пятигорска

Участковое лесничество Машукское Урочище (лесная дача) _____

1	2	3	4	5	6	7	8	9	10	11	12	13	14	15	Таксационная характеристика						Распределение деревьев по категориям состояния, % от запаса						34	35	36		37													
															Лесное назначение лесов	Категория защитных лесов	ОЗУ	Номер лесопатологического выдела	Площадь лесопатологического выдела, га	Состав породы	Доля породы	порода	возраст	средняя высота, м	средний диаметр, см	тип леса			полнота	бонитет		Запас 1 га, м ³	Число деревьев на пробке, шт.	без признаков ослабления	ослабленные	сильно ослабленные	ущыкающие	свежий сухостой	свежий ветровал	свежий бурелом	старый сухостой	старый ветровал	старый бурелом	вид
31	5	2,71	Защитные	Городские леса	Г	1	14	20	+	8	95	14	20	СХСДС	0,5	5													350,610,1	-	36	37	Мероприятия не требуются	-	35		34	35		36	37	38	39	
																	Итого по распределению:																											
																												350,610,1	-															

Условные обозначения: Н - деревья не подлежат рубке; Р - деревья подлежат рубке. Средствозащита: Оп.тех. - 0%, Курсы - 1,99, Отп.об. - 7,84%

Причины повреждения насаждения: Гнили стволовые (код 350), Межвидовая конкуренция (код 610).

Исполнитель работ по проведению лесопатологического обследования: инженер-лесопатолог 1 категории отдела защиты леса и ГЛПМ филиала ФБУ "Рослесозащита" ЦЗЛ Ставропольского края

ФИО Горбачев В.С. _____ Подпись _____
 Дата составления документа 25.10.2024 _____ Телефон: 8 (8652) 94-41-84

Утверждаю
Заместитель главы администрации города Пятигорска
начальник Муниципального учреждения "Управление
городского хозяйства, транспорта и связи
администрации города Пятигорска
И.А. Андриянов
Дата: 29.11.24

**Акт
лесопатологического обследования № 2024 - 10 / 1 - 163**

лесных насаждений Городские леса города-курорта Пятигорска лесничество (лесопарк)
Ставропольский край (субъект Российской Федерации)

Способ лесопатологического обследования:

1. Визуальный
2. Инструментальный

<input checked="" type="checkbox"/>
<input type="checkbox"/>

Место проведения

Участковое лесничество	Урочище (дача)	Квартал	Выдел	Площадь выдела, га	Лесопатологический выдел	Площадь лесопатологического выдела, га
Машукское	-	31	6	1,33		

Лесопатологическое обследование проведено на общей площади 1,33 га

Кадастровый номер участка: -
(для участков, предоставленных в постоянное (бессрочное) пользование, аренду)

Документ о праве пользования:

-

(тип документа о праве пользования, дата, номер, вид разрешенного использования лесов)

1. Визуальное (рекогносцировочное) лесопатологическое обследование

(раздел включается в акт, в случае проведения лесопатологического обследования визуальным способом).

Наземное

Дистанционное

1.1. На площади 1,33 га, фактическая таксационная характеристика лесного насаждения не соответствует таксационному описанию.

Причина несоответствия: Ошибка лесоустройства

Ведомость участков с выявленными несоответствиями приведена в приложении 1 к Акту.

1.2. Лесные насаждения с нарушенной и утраченной устойчивостью выявлены на площади 1,33 га

Участковое лесничество	Урочище (дача)	квартал	выдел	Площадь, га		Причина ослабления (гибели)
				с нарушенной устойчивостью	с утраченной устойчивостью	
1	2	3	4	5	6	7
Машукское		31	6	1,33	-	Гнили стволовые, Межвидовая конкуренция.
Итого				1,33	-	

Состояние обследованных лесных насаждений приведено в приложениях 1.1 – 1.4 к Акту в зависимости от метода проведения ЛПО.

1.3. В обследованных лесных участках прогнозируется:

Прогноз	Площадь, га
Ослабление лесных насаждений	1,33
Усыхание лесных насаждений различной степени	-
Развитие очагов вредных организмов	-

1.4. Обнаружено загрязнение лесного участка отходами и выбросами: **промышленными** -
бытовыми -

Вид загрязнения	Размеры загрязнения			Объем, куб. м	Площадь загрязнения, га
	длина, м	ширина, м	высота, м		
1	2	3	4	5	6
-	-	-	-	-	-

ЗАКЛЮЧЕНИЕ

На площади 1,33 га, насаждение ослабленное. Средневзвешанная категория насаждения (Кср.нас. = 1,79).

Проведения санитарно-оздоровительных мероприятий не требуется

Участковое лесничество	Урочище (дача)	Квартал	Выдел	Площадь выдела, га	Лесопатологический выдел	Площадь лесопатологического выдела, га	Вид мероприятия	Рекомендуемый срок проведения мероприятия
1	2	3	4	5	6	7	8	9
Машукское		31	6	1,33			Мероприятие не требуется	

Дата проведения обследований: 13.10.2024 Дата составления документа: 25.10.2024

Исполнитель работ по проведению лесопатологического обследования: инженер-лесопатолог 1 категории отдела защиты леса и ГЛПМ филиала ФБУ "Рослесозащита" "ЦЗЛ Ставропольского края"

Ф.И.О. Горбачев В.С.

Подпись 

Тел.: 8 (8652) 94-41-84

Субъект Российской Федерации Ставропольский край Лесничество Городские леса города-курорта Пятигорска
 Ведомость лесных участков с выявленными несоответствиями таксационным описаниям

Уч.лесничество Манукское Урочище(лесная дача) -

Год проведения лесопроцедуры	Номер квартала	Номер выдела	Площадь выдела, га	Целевое назначение лесов	Категория защитных лесов	ОЗУ	Источник данных	Номер лесопатологического выдела	Площадь лесопатологического выдела, га	Выделя, га	состав	Таксационная характеристика						Заложено пробных площадей		
												порода	возраст, лет	средняя высота, м	средний диаметр, см	тип леса	плотота	бонитет	запас, м³/га	количество, шт.
2024	31	6	1,33	Защитные	Городские леса	-	Ф		8П2,ДНН+КЛО		8П2,ДНН+КЛО	Г	-	10	14	0,1	1	8	X	
														30	10			12		2
														-	10			12		1
														-	-			-		-
														-	-			-		-
														-	-			-		-
														-	-			-		-
														-	-			-		-
														-	-			-		-
														-	-			-		-
														-	-			-		-
														-	-			-		-
														-	-			-		-
														-	-			-		-
														-	-			-		-
														-	-			-		-

ТО - таксационные описания Ф - фактическая характеристика лесного насаждения

Исполнитель работ по проведению лесопатологического обследования: инженер-лесопатолог 1 категории отдела защиты леса и ГЛПМ филиала ФБУ "Рослесозащита" "ЦЭЛ
 Ставропольского края"
 ФИО Горбачев В.С. Подпись 

Утверждаю
Заместитель главы администрации города Пятигорска
начальник Муниципального учреждения "Управление
городского хозяйства, транспорта и связи
администрации города Пятигорска
И.А. Андриянов
Дата: 09.11.2021

**Акт
лесопатологического обследования № 2024 - 10 / 1 - 164**

лесных насаждений Городские леса города-курорта Пятигорска лесничество (лесопарк)
Ставропольский край (субъект Российской Федерации)

Способ лесопатологического обследования:

1. Визуальный
2. Инструментальный

Место проведения

Участковое лесничество	Урочище (дача)	Квартал	Выдел	Площадь выдела, га	Лесопатологический выдел	Площадь лесопатологического выдела, га
Машукское	-	31	7	2,79		

Лесопатологическое обследование проведено на общей площади 2,79 га

Кадастровый номер участка: -
(для участков, предоставленных в постоянное (бессрочное) пользование, аренду)

Документ о праве пользования:
-

(тип документа о праве пользования, дата, номер, вид разрешенного использования лесов)

1. Визуальное (рекогносцировочное) лесопатологическое обследование

(раздел включается в акт, в случае проведения лесопатологического обследования визуальным способом).

Наземное

Дистанционное

1.1. На площади 2,79 га, фактическая таксационная характеристика лесного насаждения не соответствует таксационному описанию.

Причина несоответствия: Ошибка лесоустройства

Ведомость участков с выявленными несоответствиями приведена в приложении 1 к Акту.

1.2. Лесные насаждения с нарушенной и утраченной устойчивостью выявлены на площади 2,79 га

Участковое лесничество	Урочище (дача)	квартал	выдел	Площадь, га		Причина ослабления (гибели)
				с нарушенной устойчивостью	с утраченной устойчивостью	
1	2	3	4	5	6	7
Машукское		31	7	2,79	-	Гнили стволовые, Межвидовая конкуренция.
Итого				2,79	-	

Состояние обследованных лесных насаждений приведено в приложениях 1.1 – 1.4 к Акту в зависимости от метода проведения ЛПО.

1.3. В обследованных лесных участках прогнозируется:

Прогноз	Площадь, га
Ослабление лесных насаждений	2,79
Усыхание лесных насаждений различной степени	-
Развитие очагов вредных организмов	-

1.4. Обнаружено загрязнение лесного участка отходами и выбросами: **промышленными** **бытовыми**

Вид загрязнения	Размеры загрязнения			Объем, куб. м	Площадь загрязнения, га
	длина, м	ширина, м	высота, м		
1	2	3	4	5	6
-	-	-	-	-	-

ЗАКЛЮЧЕНИЕ

На площади 2,79 га, насаждение ослабленное. Средневзвешанная категория насаждения (Кср.нас. = 2,03).

Согласно п.19 Правил санитарной безопасности в лесах в ослабленных насаждениях проведение санитарно-оздоровительных мероприятий не назначается.

Участковое лесничество	Урочище (дача)	Квартал	Выдел	Площадь выдела, га	Лесопатологический выдел	Площадь лесопатологического выдела, га	Вид мероприятия	Рекомендуемый срок проведения мероприятия
1	2	3	4	5	6	7	8	9
Машукское		31	7	2,79			Мероприятие не назначается	

Дата проведения обследований: 13.10.2024 Дата составления документа: 25.10.2024

Исполнитель работ по проведению лесопатологического обследования: инженер-лесопатолог 1 категории отдела защиты леса и ГЛПМ филиала ФБУ "Рослесозащита" "ЦЗЛ Ставропольского края"

Ф.И.О. Горбачев В.С.

Подпись

Тел.: 8 (8652) 94-41-84

Ведомость лесных участков с выявленными несоответствиями таксационным описаниям
 Субъект Российской Федерации Ставропольский край Лесничество Городские леса города-курорта Пятигорска

Уч.лесничество Машукское Урочище(лесная дача) -

Год проведения лесосурьейства	Номер квартала	Номер выдела	Площадь выдела, га	Целевое назначение лесов	Категория защитных лесов	ОЗУ	Источник данных	Номер выдела лесопатологического выдела	Площадь лесопатологического выдела, га	Лесопатологического выдела, га	состав	порода	возраст, лет	средняя высота, м	средний диаметр, см	тип леса	полнота	бонитет	запас, м³ /га	Заложено пробных площадей																
																				количество, шт.	общая площадь, га															
2024	31	7	2,79	Защитные	Городские леса	-	ТО	X	X	X	70Р3А	-	-	-	-	СВСДЧ	0,7	3	-	-	X	20	21													
																								11	12	13	14	15	16	17	18	19	20	21		
																								ОРГ	60	16	23	56								
																								А	60	18	26	21								
																								-	-	-	-	-	-	-	-	-	-	-	-	
																								-	-	-	-	-	-	-	-	-	-	-	-	
																								-	-	-	-	-	-	-	-	-	-	-	-	
																								-	-	-	-	-	-	-	-	-	-	-	-	
																								-	-	-	-	-	-	-	-	-	-	-	-	
																								-	-	-	-	-	-	-	-	-	-	-	-	
																								-	-	-	-	-	-	-	-	-	-	-	-	
																								-	-	-	-	-	-	-	-	-	-	-	-	
																								-	-	-	-	-	-	-	-	-	-	-	-	
																								-	-	-	-	-	-	-	-	-	-	-	-	
																								2024	31	7	2,79	Защитные	Городские леса	-	Ф	-	-	-	7903Г+КЛО+ЛП	ЯО
11	12	13	14	15	16	17	18	19	20	21																										
Г	-	16	24	42																																
КЛО	-	16	20	2																																
ЛП	-	16	20	1																																
-	-	-	-	-	-	-	-	-	-	-	-																									
-	-	-	-	-	-	-	-	-	-	-	-																									
-	-	-	-	-	-	-	-	-	-	-	-																									
-	-	-	-	-	-	-	-	-	-	-	-																									
-	-	-	-	-	-	-	-	-	-	-	-																									
-	-	-	-	-	-	-	-	-	-	-	-																									
-	-	-	-	-	-	-	-	-	-	-	-																									
-	-	-	-	-	-	-	-	-	-	-	-																									
-	-	-	-	-	-	-	-	-	-	-	-																									
-	-	-	-	-	-	-	-	-	-	-	-																									

ТО - таксационные описания Ф - фактическая характеристика лесного насаждения

Исполнитель работ по проведению лесопатологического обследования: инженер-лесопатолог I категории отдела защиты леса и ГЛПМ филиала ФБУ "Рослесозащита" ЦЗЛ Ставропольского края

ФИО Горбачев В.С. Подпись 

