

Утверждаю  
Заместитель главы администрации города Пятигорска  
начальник Муниципального учреждения "Управление  
городского хозяйства, транспорта и связи  
администрации города Пятигорска  
И.А. Андриянов  
Дата: 19.11.24

**Акт  
лесопатологического обследования № 2024 - 10 / 1 - 24**

лесных насаждений Городские леса города-курорта Пятигорска лесничество (лесопарк)  
Ставропольский край (субъект Российской Федерации)

Способ лесопатологического обследования:

1. Визуальный  
2. Инструментальный

<input checked="" type="checkbox"/>
<input type="checkbox"/>

**Место проведения**

Участковое лесничество	Урочище (дача)	Квартал	Выдел	Площадь выдела, га	Лесопатологический выдел	Площадь лесопатологическ о-го выдела, га
Машукское	-	19	1	1,75	-	-

Лесопатологическое обследование проведено на общей площади 1,75 га

Кадастровый номер участка: -  
(для участков, предоставленных в постоянное (бессрочное) пользование, аренду)

Документ о праве пользования:

-

(тип документа о праве пользования, дата, номер, вид разрешенного использования лесов)

**1. Визуальное (рекогносцировочное) лесопатологическое обследование**  
(раздел включается в акт, в случае проведения лесопатологического обследования визуальным способом).

Наземное

Дистанционное

1.1. На площади 1,75 га, фактическая таксационная характеристика лесного насаждения соответствует таксационному описанию.

Причина несоответствия: -

*Ведомость участков с выявленными несоответствиями приведена в приложении 1 к Акту.*

1.2. Лесные насаждения с нарушенной и утраченной устойчивостью выявлены на площад 1,75 га

Участковое лесничество	Урочище (дача)	квартал	выдел	Площадь, га		Причина ослабления (гибели)
				с нарушенной устойчивостью	с утраченной устойчивостью	
1	2	3	4	5	6	7
Машукское		19	1	1,75	-	Гнили стволовые, Межвидовая конкуренция.
Итого				1,75	-	

*Состояние обследованных лесных насаждений приведено в приложениях 1.1 – 1.4 к Акту в зависимости от метода проведения ЛПО.*

1.3. В обследованных лесных участках прогнозируется:

Прогноз	Площадь, га
Ослабление лесных насаждений	1,75
Усыхание лесных насаждений различной степени	-
Развитие очагов вредных организмов	-

1.4. Обнаружено загрязнение лесного участка отходами и выбросами **промышленными**  **бытовыми**

Вид загрязнения	Размеры загрязнения			Объем, куб. м	Площадь загрязнения, га
	длина, м	ширина, м	высота, м		
1	2	3	4	5	6
-	-	-	-	-	-

**ЗАКЛЮЧЕНИЕ**

На площади 1,75 га, насаждение сильно ослабленное. Средневзвешанная категория насаждения (Кср.нас. = 2,57). Требуется инструментальное ЛПО

Участковое лесничество	Урочище (дача)	Квартал	Выдел	Площадь выдела, га	Лесопатологический выдел	Площадь лесопатологического выдела, га	Вид мероприятия	Рекомендуемый срок проведения мероприятия
1	2	3	4	5	6	7	8	9
Машукское		19	1	1,75	-	-	Требуется инструментальное ЛПО	-

Дата проведения обследований 12.10.2024 Дата составления документа 25.10.2024

Исполнитель работ по проведению лесопатологического обследования: инженер-лесопатолог I категории отдела защиты леса и ГЛПМ филиала ФБУ "Рослесозащита" "ЦЗЛ Ставропольского края"

Ф.И.О. Горбачев В.С. Подпись

Тел.: 8 (8652) 94-41-84



Утверждаю  
Заместитель главы администрации города Пятигорска  
начальник Муниципального учреждения "Управление  
городского хозяйства, транспорта и связи  
администрации города Пятигорска  
И.А. Андриянов  
Дата: 29.11.24

**Акт  
лесопатологического обследования № 2024 - 10 / 1 - 25**

лесных насаждений Городские леса города-курорта Пятигорска лесничество (лесопарк)  
Ставропольский край (субъект Российской Федерации)

Способ лесопатологического обследования:

1. Визуальный   
2. Инструментальный

**Место проведения**

Участковое лесничество	Урочище (дача)	Квартал	Выдел	Площадь выдела, га	Лесопатологический выдел	Площадь лесопатологического выдела, га
Машукское	-	19	2	3,03		

Лесопатологическое обследование проведено на общей площади 3,03 га

Кадастровый номер участка: \_\_\_\_\_  
(для участков, предоставленных в постоянное (бессрочное) пользование, аренду)

Документ о праве пользования:

\_\_\_\_\_  
(тип документа о праве пользования, дата, номер, вид разрешенного использования лесов)

Утверждаю  
Заместитель главы администрации города Пятигорска  
начальник Муниципального учреждения "Управление  
городского хозяйства, транспорта и связи  
администрации города Пятигорска  
И.А. Андриянов

Дата: 29.11.24

**Акт  
лесопатологического обследования № 2024 - 10 / 1 - 26**

лесных насаждений Городские леса города-курорта Пятигорска лесничество (лесопарк)  
Ставропольский край (субъект Российской Федерации)

Способ лесопатологического обследования:

1. Визуальный  
2. Инструментальный

<input checked="" type="checkbox"/>
<input type="checkbox"/>

**Место проведения**

Участковое лесничество	Урочище (дача)	Квартал	Выдел	Площадь выдела, га	Лесопатологический выдел	Площадь лесопатологического выдела, га
Машукское	-	19	3	4,07		

Лесопатологическое обследование проведено на общей площади 4,07 га

Кадастровый номер участка: \_\_\_\_\_  
(для участков, предоставленных в постоянное (бессрочное) пользование, аренду)

Документ о праве пользования:

-

(тип документа о праве пользования, дата, номер, вид разрешенного использования лесов)

**1. Визуальное (рекогносцировочное) лесопатологическое обследование**

(раздел включается в акт, в случае проведения лесопатологического обследования визуальным способом).

Наземное

Дистанционное

1.1. На площади 4,1 га, фактическая таксационная характеристика лесного насаждения не соответствует таксационному описанию.

**Причина несоответствия:** Ошибка лесоустройства

*Ведомость участков с выявленными несоответствиями приведена в приложении 1 к Акту.*

1.2. Лесные насаждения с нарушенной и утраченной устойчивостью выявлены на площад 4,07 га

Участковое лесничество	Урочище (дача)	квартал	выдел	Площадь, га		Причина ослабления (гибели)
				с нарушенной устойчивостью	с утраченной устойчивостью	
1	2	3	4	5	6	7
Машукское		19	3	4,07	-	Гнили стволовые, Межвидовая конкуренция.
Итого				4,07	-	

*Состояние обследованных лесных насаждений приведено в приложениях 1.1 – 1.4 к Акту в зависимости от метода проведения ЛПО.*

1.3. В обследованных лесных участках прогнозируется:

Прогноз	Площадь, га
Ослабление лесных насаждений	4,0700
Усыхание лесных насаждений различной степени	-
Развитие очагов вредных организмов	-

1.4. Обнаружено загрязнение лесного участка отходами и выбросами **промышленными**  **бытовыми**

Вид загрязнения	Размеры загрязнения			Объем, куб. м	Площадь загрязнения, га
	длина, м	ширина, м	высота, м		
1	2	3	4	5	6
-	-	-	-	-	-

**ЗАКЛЮЧЕНИЕ**

На площади 4,07 га, насаждение ослабленное. Средневзвешанная категория насаждения (Кср.нас. = 1,81). Проведения санитарно-оздоровительных мероприятий не требуется

Участковое лесничество	Урочище (дача)	Квартал	Выдел	Площадь выдела, га	Лесопатологический выдел	Площадь лесопатологического выдела, га	Вид мероприятия	Рекомендуемый срок проведения мероприятия
1	2	3	4	5	6	7	8	9
Машукское		19	3	4,07			Мероприятие не требуется	

Дата проведения обследований 12.10.2024 Дата составления документа 25.10.2024

Исполнитель работ по проведению лесопатологического обследования: инженер-лесопатолог I категории отдела защиты леса и ГЛПМ филиала ФБУ "Рослесозащита" "ЦЗЛ Ставропольского края"

Ф.И.О. Горбачев В.С. Подпись

Тел.: 8 (8652) 94-41-84

Ведомость лесных участков с выявленными несоответствиями таксационным описаниям

Городские леса города-курорта Пятигорска

Лесничество

Ставропольский край

Субъект Российской Федерации

Машукское

Урочище(лесная дача)

Год проведения лесоустройства	Номер квартала	Номер выдела	Площадь выдела, га	Целевое назначение лесов	Категория защитных лесов	ОЗУ	Источник данных	Номер лесопатологическог о выдела	Площадь лесопатологическог о выдела, га	состав	порода	возраст, лет	средняя высота, м	средний диаметр, см	тип леса	полнота	бонитет	запас, м³/га	Заложено пробных площадей																																																																																																									
																			количество, шт.	общая площадь, га																																																																																																								
2024	19	3	4,07	Защитные	Городские леса		ТО	8	7	11	12	13	14	15	16	17	18	19	20	21	X	X																																																																																																						
								9	10	85	24	34	91	57	СВДЧ	0,8	2	-	-	-			-	-	-	-																																																																																																		
								10	85	24	34	91	57	89Ю2Г+КЛО													-	-	-	-	-	-	-	-	-	-																																																																																								
								11	85	24	34	91	57																								-	-	-	-	-	-	-	-	-	-	-																																																																													
								12	85	24	34	91	57																																			-	-	-	-	-	-	-	-	-	-	-																																																																		
								13	85	24	34	91	57																																														-	-	-	-	-	-	-	-	-	-	-																																																							
								14	85	24	34	91	57																																																									-	-	-	-	-	-	-	-	-	-	-																																												
								15	85	24	34	91	57																																																																				-	-	-	-	-	-	-	-	-	-	-																																	
								16	85	24	34	91	57																																																																															-	-	-	-	-	-	-	-	-	-	-																						
								17	85	24	34	91	57																																																																																										-	-	-	-	-	-	-	-	-	-	-											
								18	85	24	34	91	57																																																																																																					-	-	-	-	-	-	-	-	-	-	-
								19	85	24	34	91	57																																																																																																															
2024	19	3	4,07	Защитные	Городские леса		Ф	8	7	11	12	13	14	15	16	17	18	19	20	21	-	-																																																																																																						
								9	10	85	24	34	91	57	109Ю+Г+КЛО	-	-	-	-	-			-	-	-	-	-																																																																																																	
								10	85	24	34	91	57	Ю														238	8	6	-	-	-	-	-	-	-																																																																																							
								11	85	24	34	91	57																									Г	-	-	-	-	-	-	-	-	-	-																																																																												
								12	85	24	34	91	57																																				КЛО	-	-	-	-	-	-	-	-	-	-																																																																	
								13	85	24	34	91	57																																															-	-	-	-	-	-	-	-	-	-	-																																																						
								14	85	24	34	91	57																																																										-	-	-	-	-	-	-	-	-	-	-																																											
								15	85	24	34	91	57																																																																					-	-	-	-	-	-	-	-	-	-	-																																
								16	85	24	34	91	57																																																																																-	-	-	-	-	-	-	-	-	-	-																					
								17	85	24	34	91	57																																																																																											-	-	-	-	-	-	-	-	-	-	-										
								18	85	24	34	91	57																																																																																																						-	-	-	-	-	-	-	-	-	-
								19	85	24	34	91	57																																																																																																															

ТО - таксационные описания Ф - фактическая характеристика лесного насаждения

Исполнитель работ по проведению лесопатологического обследования: инженер-лесопатолог I категории отдела защиты леса и ГЛПМ филиала ФБУ "Рослесозащита" "ЦЭЛ  
Ставропольского края"

ФИО Горбачев В.С. Подпись





Утверждаю  
Заместитель главы администрации города Пятигорска  
начальник Муниципального учреждения "Управление  
городского хозяйства, транспорта и связи  
администрации города Пятигорска  
И.А. Андриянов  
Дата: 09.11.24

**Акт  
лесопатологического обследования № 2024 - 10 / 1 - 414**

лесных насаждений Городские леса города-курорта Пятигорска лесничество (лесопарк)  
Ставропольский край (субъект Российской Федерации)

Способ лесопатологического обследования:

1. Визуальный  
2. Инструментальный

<input checked="" type="checkbox"/>
<input type="checkbox"/>

**Место проведения**

Участковое лесничество	Урочище (дача)	Квартал	Выдел	Площадь выдела, га	Лесопатологический выдел	Площадь лесопатологического выдела, га
Машукское	-	19	4	1,67	1	1,67

Лесопатологическое обследование проведено на общей площади 1,67 га

Кадастровый номер участка: -  
(для участков, предоставленных в постоянное (бессрочное) пользование, аренду)

Документ о праве пользования:

-

(тип документа о праве пользования, дата, номер, вид разрешенного использования лесов)

**1. Визуальное (рекогносцировочное) лесопатологическое обследование**  
(раздел включается в акт, в случае проведения лесопатологического обследования визуальным способом).

Наземное  Дистанционное

1.1. На площади 1,67 га, фактическая таксационная характеристика лесного насаждения не соответствует таксационному описанию.

**Причина несоответствия:** \_\_\_\_\_

*Ведомость участков с выявленными несоответствиями приведена в приложении 1 к Акту.*

1.2. Лесные насаждения с нарушенной и утраченной устойчивостью выявлены на площад                      га

Участковое лесничество	Урочище (дача)	квартал	выдел	Площадь, га		Причина ослабления (гибели)
				с нарушенной устойчивостью	с утраченной устойчивостью	
1	2	3	4	5	6	7
Машукское		19	4			
Итого						

*Состояние обследованных лесных насаждений приведено в приложениях 1.1 – 1.4 к Акту в зависимости от метода проведения ЛПО.*

1.3. В обследованных лесных участках прогнозируется:

Прогноз	Площадь, га
Ослабление лесных насаждений	0,00
Усыхание лесных насаждений различной степени	0,0
Развитие очагов вредных организмов	-

1.4. Обнаружено загрязнение лесного участка отходами и выбросами **промышленными**  **бытовыми**

Вид загрязнения	Размеры загрязнения			Объем, куб. м	Площадь загрязнения, га
	длина, м	ширина, м	высота, м		
1	2	3	4	5	6
-	-	-	-	-	-

**ЗАКЛЮЧЕНИЕ**

Участковое лесничество	Урочище (дача)	Квартал	Выдел	Площадь выдела, га	Лесопатологический выдел	Площадь лесопатологического выдела, га	Вид мероприятия	Рекомендуемый срок проведения мероприятия
1	2	3	4	5	6	7	8	9
Машукское		19	4	1,67	1	1,67		

Дата проведения обследований 07.10.2024 Дата составления документа 25.10.2024

Исполнитель работ по проведению лесопатологического обследования: инженер-лесопатолог 1 категории отдела защиты леса и ГЛПМ филиала ФБУ "Рослесозащита" "ЦЗЛ Ставропольского края"

Ф.И.О. Луковской А.И.

Подпись 

Тел.: 8 (8652) 94-41-84

Ведомость лесных участков с выявленными несоответствиями таксационным описаниям  
Городские леса города-курорта Пятигорска

Лесничество

Урочище (лесная дача)

Ставропольский край

Субъект Российской Федерации

Манукское

Уч.лесничество

Таксационная характеристика

Заложено пробных площадей

1	2	3	4	5	6	7	8	9	10	11	12	13	14	15	16	17	18	19	20	21	
Год проведения лесосурьейства	Номер квартала	Номер выдела	Площадь выдела, га	Целевое назначение лесов	Категория защитных лесов	ОЗУ	Источник данных	Номер лесопатологического выдела	Площадь лесопатологического выдела, га	состав	порода	возраст, лет	средняя высота, м	средний диаметр, см	тип леса	полнота	бонитет	запас, м³/га	количество, шт.	общая площадь, га	
2024	19	4	1,67	Защитные	Городские леса		ТО	X	1,654	КАРЬЕР									X	X	
								1	1,97	КАРЬЕР						0					
																					0

ТО - таксационные описания Ф - фактическая характеристика лесного насаждения

Исполнитель работ по проведению лесопатологического обследования: инженер-лесопатолог 1 категории отдела защиты леса и ГЛПМ филиала ФБУ "Рослесозащита" "ЦЗЛ Ставропольского края"

Ф.И.О. Луковской А.И. Подпись

Результаты проведения лесопатологических обследований лесных насаждений за Октябрь \_\_\_\_\_ 2024 год

Субъект Российской Федерации Ставропольский край Лесничество (лесопарк) Городские леса города-курорта Пятигорска

Участковое лесничество Машукское Урочище (лесная дача) \_\_\_\_\_

1	2	3	4	5	6	7	8	9	Таксационная характеристика										19	Распределение деревьев по категориям состояния, % от запаса		34	35	36	37											
									Доля породы	порода	возраст	средняя высота, м	средний диаметр, см	тип леса	полнота	бонитет	Запас I га, м³	Число деревьев на пробке, шт.		без признаков ослабления	ослабленные					сильно ослабленные	усыхающие	свежий сухой	свежий ветровал	свежий бурелом	старый сухой	старый ветровал	старый бурелом			
19	4	1,67	Защитные	Горокские леса	-	1	1,67	КАРЬЕР	10	11	12	13	14	15	16	17	18	19	20	21	22	23	24	25	26	27	28	29	30	31	32	33	34	35	36	37
																			<b>Итого по распределению:</b>																	

Средняя величина  
Отброс. - 0%

Условные обозначения: Н - деревья не подлежат рубке; Р - деревья подлежат рубке.

Причины повреждения насаждения:

Исполнитель работ по проведению лесопатологического обследования: инженер-лесопатолог I категории отдела защиты леса и ГЛПМ филиала ФБУ "Рослесозащита" "ЦЗЛ Ставропольского края"

ФИО Луковской А.И.

Подпись

Дата составления документа 25.10.2024

Телефон: 8 (8652) 94-41-84

Утверждаю  
Заместитель главы администрации города Пятигорска  
начальник Муниципального учреждения "Управление  
городского хозяйства, транспорта и связи  
администрации города Пятигорска  
И.А. Андриянов

Дата: 19.11.24

**Акт**  
**лесопатологического обследования № 2024 - 10 / 1 - 27**

лесных насаждений Городские леса города-курорта Пятигорска лесничество (лесопарк)  
Ставропольский край (субъект Российской Федерации)

Способ лесопатологического обследования:

1. Визуальный   
2. Инструментальный

**Место проведения**

Участковое лесничество	Урочище (дача)	Квартал	Выдел	Площадь выдела, га	Лесопатологический выдел	Площадь лесопатологического выдела, га
Машукское	-	19	5	2,83		

Лесопатологическое обследование проведено на общей площади 2,83 га

Кадастровый номер участка: -  
(для участков, предоставленных в постоянное (бессрочное) пользование, аренду)

Документ о праве пользования:

-  
(тип документа о праве пользования, дата, номер, вид разрешенного использования лесов)

**1. Визуальное (рекогносцировочное) лесопатологическое обследование**  
(раздел включается в акт, в случае проведения лесопатологического обследования визуальным способом).

Наземное

Дистанционное

1.1. На площади 2,83 га, фактическая таксационная характеристика лесного насаждения не соответствует таксационному описанию.

**Причина несоответствия:** Ошибка лесоустройства

*Ведомость участков с выявленными несоответствиями приведена в приложении 1 к Акту.*

1.2. Лесные насаждения с нарушенной и утраченной устойчивостью выявлены на площад 2,83 га

Участковое лесничество	Урочище (дача)	квартал	выдел	Площадь, га		Причина ослабления (гибели)
				с нарушенной устойчивостью	с утраченной устойчивостью	
1	2	3	4	5	6	7
Машукское		19	5	2,83	-	Гнили стволовые, Межвидовая конкуренция.
Итого				2,83	-	

*Состояние обследованных лесных насаждений приведено в приложениях 1.1 – 1.4 к Акту в зависимости от метода проведения ЛПО.*

1.3. В обследованных лесных участках прогнозируется:

Прогноз	Площадь, га
Ослабление лесных насаждений	2,83
Усыхание лесных насаждений различной степени	-
Развитие очагов вредных организмов	-

1.4. Обнаружено загрязнение лесного участка отходами и выбросами **промышленными**  -  
**бытовыми**  -

Вид загрязнения	Размеры загрязнения			Объем, куб. м	Площадь загрязнения, га
	длина, м	ширина, м	высота, м		
1	2	3	4	5	6
-	-	-	-	-	-

**ЗАКЛЮЧЕНИЕ**

На площади 2,83 га, насаждение ослабленное. Средневзвешанная категория насаждения (Кер.нас. = 1,9). Проведения санитарно-оздоровительных мероприятий не требуется

Участковое лесничество	Урочище (дача)	Квартал	Выдел	Площадь выдела, га	Лесопатологический выдел	Площадь лесопатологического выдела, га	Вид мероприятия	Рекомендуемый срок проведения мероприятия
1	2	3	4	5	6	7	8	9
Машукское		19	5	2,83			Мероприятие не требуется	

Дата проведения обследований 12.10.2024 Дата составления документа 25.10.2024

Исполнитель работ по проведению лесопатологического обследования: инженер-лесопатолог 1 категории отдела защиты леса и ГЛПМ филиала ФБУ "Рослесозащита" "ЦЗЛ Ставропольского края"

Ф.И.О. Горбачев В.С. Подпись

Тел.: 8 (8652) 94-41-84







Утверждаю  
Заместитель главы администрации города Пятигорска  
начальник Муниципального учреждения «Управление  
городского хозяйства, транспорта и связи  
администрации города Пятигорска

И.А. Андриянов

Дата: \_\_\_\_\_



**Акт  
лесопатологического обследования № 2024 - 10 / 1 - 28**

лесных насаждений \_\_\_\_\_ Городские леса города-курорта Пятигорска \_\_\_\_\_ лесничество (лесопарк)  
\_\_\_\_\_ Ставропольский край \_\_\_\_\_ (субъект Российской Федерации)

Способ лесопатологического обследования:

1. Визуальный  
2. Инструментальный

<input checked="" type="checkbox"/>
<input type="checkbox"/>

**Место проведения**

Участковое лесничество	Урочище (дача)	Квартал	Выдел	Площадь выдела, га	Лесопатологический выдел	Площадь лесопатологического выдела, га
Машукское	-	19	6	1,58		

Лесопатологическое обследование проведено на общей площади \_\_\_\_\_ **1,58** га

Кадастровый номер участка: \_\_\_\_\_  
(для участков, предоставленных в постоянное (бессрочное) пользование, аренду)

Документ о праве пользования:

\_\_\_\_\_ (тип документа о праве пользования, дата, номер, вид разрешенного использования лесов)

**1. Визуальное (рекогносцировочное) лесопатологическое обследование**

(раздел включается в акт, в случае проведения лесопатологического обследования визуальным способом).

Наземное

Дистанционное

1.1. На площади 1,58 га, фактическая таксационная характеристика лесного насаждения не соответствует таксационному описанию.

**Причина несоответствия:** Ошибка лесоустройства

*Ведомость участков с выявленными несоответствиями приведена в приложении 1 к Акту.*

1.2. Лесные насаждения с нарушенной и утраченной устойчивостью выявлены на площад 1,58 га

Участковое лесничество	Урочище (дача)	квартал	выдел	Площадь, га		Причина ослабления (гибели)
				с нарушенной устойчивостью	с утраченной устойчивостью	
1	2	3	4	5	6	7
Машукское		19	6	1,58	-	Гнили стволовые, Межвидовая конкуренция.
Итого				1,58	-	

*Состояние обследованных лесных насаждений приведено в приложениях 1.1 – 1.4 к Акту в зависимости от метода проведения ЛПО.*

1.3. В обследованных лесных участках прогнозируется:

Прогноз	Площадь, га
Ослабление лесных насаждений	1,58
Усыхание лесных насаждений различной степени	-
Развитие очагов вредных организмов	-

1.4. Обнаружено загрязнение лесного участка отходами и выбросами **промышленными**  **бытовыми**

Вид загрязнения	Размеры загрязнения			Объем, куб. м	Площадь загрязнения, га
	длина, м	ширина, м	высота, м		
1	2	3	4	5	6
-	-	-	-	-	-

**ЗАКЛЮЧЕНИЕ**

На площади 1,58 га, насаждение ослабленное. Средневзвешанная категория насаждения (Кср.нас. = 1,74). Проведения санитарно-оздоровительных мероприятий не требуется

Участковое лесничество	Урочище (дача)	Квартал	Выдел	Площадь выдела, га	Лесопатологический выдел	Площадь лесопатологического выдела, га	Вид мероприятия	Рекомендуемый срок проведения мероприятия
1	2	3	4	5	6	7	8	9
Машукское		19	6	1,58			Мероприятие не требуется	

Дата проведения обследований 12.10.2024 Дата составления документа 25.10.2024

Исполнитель работ по проведению лесопатологического обследования: инженер-лесопатолог 1 категории отдела защиты леса и ГЛПМ филиала ФБУ "Рослесозащита" "ЦЗЛ Ставропольского края"

Ф.И.О. Горбачев В.С. Подпись

Тел.: 8 (8652) 94-41-84

Ведомость лесных участков с выявленными несоответствиями таксационным описаниям

Субъект Российской Федерации Ставропольский край Лесничество Городские леса города-курорта Пятигорска

Уч.лесничество Машукское Урочище(лесная дача) -

Уч.лесничество Машукское

Урочище(лесная дача) -

Год проведения лесосурьейства	Номер квартала	Номер выдела	Площадь выдела, га	Целевое назначение лесов	Категория защитных лесов	ОЗУ	Источник данных	Номер лесопатологического выдела	Площадь лесопатологического выдела, га	состав	порода	возраст, лет	средняя высота, м	средний диаметр, см	тип леса	погодота	бонитет	запас, м³/га	Заложено пробных площадей																																																																																																																																																																																															
																			количество, шт.	общая площадь, га																																																																																																																																																																																														
2024	19	6	1,58	Защитные	Городские леса	-	ТО	9	10	100елЯОБ6	-	-	-	-	СВДЧ	0,7	3	-	-	20	21																																																																																																																																																																																													
																						Ф	7	8	9	10	100елЯОБ6	-	-	-	-	-	-	-	-	-	-	-	-	-	-																																																																																																																																																																									
																																										10	11	12	13	14	15	16	17	18	19	106	-	-	-	-	-	-	-	-	-																																																																																																																																																					
																																																														10	11	12	13	14	15	16	17	18	19	106	-	-	-	-	-	-	-	-	-																																																																																																																																	
																																																																																		10	11	12	13	14	15	16	17	18	19	106	-	-	-	-	-	-	-	-	-	-																																																																																																												
																																																																																																							10	11	12	13	14	15	16	17	18	19	106	-	-	-	-	-	-	-	-	-	-	-																																																																																						
																																																																																																																													10	11	12	13	14	15	16	17	18	19	106	-	-	-	-	-	-	-	-	-	-	-	-																																																															
																																																																																																																																																				10	11	12	13	14	15	16	17	18	19	106	-	-	-	-	-	-	-	-	-	-	-	-																																								
																																																																																																																																																																											10	11	12	13	14	15	16	17	18	19	106	-	-	-	-	-	-	-	-	-	-	-																		
																																																																																																																																																																																																	10	11	12	13	14	15	16	17	18	19	106	-	-	-	-	-	-	-
2024	19	6	1,58	Защитные	Городские леса	-	Ф	9	10	100елЯОБ6	-	-	-	-	СВДЧ	0,7	3	-	-	-	20	21																																																																																																																																																																																												
																							Ф	7	8	9	10	100елЯОБ6	-	-	-	-	-	-	-	-	-	-	-	-	-	-	-																																																																																																																																																																							
																																												10	11	12	13	14	15	16	17	18	19	106	-	-	-	-	-	-	-	-	-	-	-																																																																																																																																																	
																																																																		10	11	12	13	14	15	16	17	18	19	106	-	-	-	-	-	-	-	-	-	-	-	-																																																																																																																										
																																																																																									10	11	12	13	14	15	16	17	18	19	106	-	-	-	-	-	-	-	-	-	-	-	-	-																																																																																																		
																																																																																																																	10	11	12	13	14	15	16	17	18	19	106	-	-	-	-	-	-	-	-	-	-	-	-	-																																																																										
																																																																																																																																									10	11	12	13	14	15	16	17	18	19	106	-	-	-	-	-	-	-	-	-	-	-	-	-																																																		
																																																																																																																																																																	10	11	12	13	14	15	16	17	18	19	106	-	-	-	-	-	-	-	-	-	-	-	-	-																										
																																																																																																																																																																																									10	11	12	13	14	15	16	17	18	19	106	-	-	-	-	-	-	-	-	-	-	-	-			
																																																																																																																																																																																																																10	11	12
2024	19	6	1,58	Защитные	Городские леса	-	Ф	9	10	100елЯОБ6	-	-	-	-	СВДЧ	0,7	3	-	-	-	20	21																																																																																																																																																																																												
																							Ф	7	8	9	10	100елЯОБ6	-	-	-	-	-	-	-	-	-	-	-	-	-	-	-	-																																																																																																																																																																						
																																													10	11	12	13	14	15	16	17	18	19	106	-	-	-	-	-	-	-	-	-	-	-	-																																																																																																																																															
																																																																				10	11	12	13	14	15	16	17	18	19	106	-	-	-	-	-	-	-	-	-	-	-	-	-																																																																																																																							
																																																																																												10	11	12	13	14	15	16	17	18	19	106	-	-	-	-	-	-	-	-	-	-	-	-	-																																																																																															
																																																																																																																				10	11	12	13	14	15	16	17	18	19	106	-	-	-	-	-	-	-	-	-	-	-	-	-																																																																							
																																																																																																																																												10	11	12	13	14	15	16	17	18	19	106	-	-	-	-	-	-	-	-	-	-	-	-	-																																															
																																																																																																																																																																				10	11	12	13	14	15	16	17	18	19	106	-	-	-	-	-	-	-	-	-	-	-	-	-																							
																																																																																																																																																																																												10	11	12	13	14	15	16	17	18	19	106	-	-	-	-	-	-	-	-	-	-	-	-

ТО - таксационные описания Ф - фактическая характеристика лесного насаждения

Исполнитель работ по проведению лесопатологического обследования: инженер-лесопатолог I категории отдела защиты леса и ГЛПМ филиала ФБУ "Рослесозащита" "ЦЗЛ Ставропольского края"

ФИО Горбачев В.С. Подпись 

Октябрь 2024 год

Результаты проведения лесопатологических обследований лесных насаждений за

Городские леса города-курорта Пятигорска

Лесничество (лесопарк)

Урочище (лесная дача)

Ставропольский край

Машукское

Участковое лесничество

Машукское

Состав породы

Площадь лесопатологического выдела, га

Номер лесопатологического выдела

ОЗУ

Категория защитных лесов

Целевое назначение лесов

Площадь выдела, га

Номер выдела

Номер квартала

Распределение деревьев по категориям состояния, % от запаса

без признаков ослабления

ослабленные

сильно ослабленные

ухаживание

свежий сухой

свежий ветровал

свежий бурелом

старый сухой

старый ветровал

старый бурелом

Причины ослабления, повреждения

Подлежит рубке, %

Мероприятия не требуются

Назначенные

вид

площадь, га

36

37

Число деревьев на пробе, шт.

Запас 1 га, м³

бонитет

полнота

тип леса

средний диаметр, см

средняя высота, м

возраст

порода

Доля породы

10

11

12

13

14

15

16

17

18

19

20

21

22

23

24

25

26

27

28

29

30

31

32

33

34

35

36

37

Итого по распределению: 51,44

33,30

10,18

2,54

2,54

2,94

2,94

350,610,1

Средневысота  
Отм.рек. -0,6%

Кривизна - 1,74

Отм.рек. -5,08%

350,610,1

33,30

10,18

2,54

2,54

2,94

2,94

350,610,1

350,610,1

Причины повреждения насаждения: Гнили стволовые (код 350), Межвидовая конкуренция (код 610).

Исполнитель работ по проведению лесопатологического обследования: инженер-лесопатолог I категории отдела защиты леса и ГЛПМ филиала ФБУ "Рослесозащита" ЦЗЛ Ставропольского края

ФИО Горбачев В.С.

Подпись

Телефон: 8 (8652) 94-41-84

25.10.2024

Дата составления документа

Утверждаю  
Заместитель главы администрации города Пятигорска  
начальник Муниципального учреждения "Управление  
городского хозяйства, транспорта и связи  
администрации города Пятигорска  
И.А. Андриянов  
Дата: 20.11.24

**Акт  
лесопатологического обследования № 2024 - 10 / 1 - 29**

лесных насаждений Городские леса города-курорта Пятигорска лесничество (лесопарк)  
Ставропольский край (субъект Российской Федерации)

Способ лесопатологического обследования:

1. Визуальный  
2. Инструментальный

<input checked="" type="checkbox"/>
<input type="checkbox"/>

**Место проведения**

Участковое лесничество	Урочище (дача)	Квартал	Выдел	Площадь выдела, га	Лесопатологический выдел	Площадь лесопатологического выдела, га
Машукское	-	19	7	3,62		

Лесопатологическое обследование проведено на общей площади 3,62 га

Кадастровый номер участка: -  
(для участков, предоставленных в постоянное (бессрочное) пользование, аренду)

Документ о праве пользования:

-  
(тип документа о праве пользования, дата, номер, вид разрешенного использования лесов)

**1. Визуальное (рекогносцировочное) лесопатологическое обследование**  
(раздел включается в акт, в случае проведения лесопатологического обследования визуальным способом).

Наземное

Дистанционное

1.1. На площади 3,62 га, фактическая таксационная характеристика лесного насаждения не соответствует таксационному описанию.

**Причина несоответствия:** Ошибка лесоустройства

*Ведомость участков с выявленными несоответствиями приведена в приложении 1 к Акту.*

1.2. Лесные насаждения с нарушенной и утраченной устойчивостью выявлены на площад 3,62 га

Участковое лесничество	Урочище (дача)	квартал	выдел	Площадь, га		Причина ослабления (гибели)
				с нарушенной устойчивостью	с утраченной устойчивостью	
1	2	3	4	5	6	7
Машукское		19	7	3,62	-	Гнили стволовые, Межвидовая конкуренция.
Итого				3,62	-	

*Состояние обследованных лесных насаждений приведено в приложениях 1.1 – 1.4 к Акту в зависимости от метода проведения ЛПО.*

1.3. В обследованных лесных участках прогнозируется:

Прогноз	Площадь, га
Ослабление лесных насаждений	3,62
Усыхание лесных насаждений различной степени	-
Развитие очагов вредных организмов	-

1.4. Обнаружено загрязнение лесного участка отходами и выбросами **промышленными**  **бытовыми**

Вид загрязнения	Размеры загрязнения			Объем, куб. м	Площадь загрязнения, га
	длина, м	ширина, м	высота, м		
1	2	3	4	5	6
-	-	-	-	-	-

**ЗАКЛЮЧЕНИЕ**

На площади 3,62 га, насаждение сильно ослабленное. Средневзвешанная категория насаждения (Кср.нас. = 2,56). Требуется инструментальное ЛПО


Участковое лесничество	Урочище (дача)	Квартал	Выдел	Площадь выдела, га	Лесопатологический выдел	Площадь лесопатологического выдела, га	Вид мероприятия	Рекомендуемый срок проведения мероприятия
1	2	3	4	5	6	7	8	9
Машукское		19	7	3,62			Требуется инструментальное ЛПО	

Дата проведения обследований 12.10.2024 Дата составления документа 25.10.2024

Исполнитель работ по проведению лесопатологического обследования: инженер-лесопатолог I категории отдела защиты леса и ГЛПМ филиала ФБУ "Рослесозащита" "ЦЗЛ Ставропольского края"

Ф.И.О. Горбачев В.С. Подпись

Тел.: 8 (8652) 94-41-84



Ведомость лесных участков с выявленными несоответствиями таксационным описаниям


Субъект Российской Федерации Ставропольский край Лесничество Городские леса города-курорта Пятигорска

Уч.лесничество Машукское Урочище(лесная дача) -

1	2	3	4	5	6	7	8	9	10	11	12	13	14	15	16	17	18	19	Заложено пробных площадей																																																																																																																																																																																																																																																		
																			количество, шт.	общая площадь, га																																																																																																																																																																																																																																																	
2024	19	7	3,62	Зашитные	Городские леса		ТО	Х	Х	ННД+ОВ01	ЯО	75	19	27	СВЛЧ	0,7	3	183	Х	20	Х																																																																																																																																																																																																																																																
																							21																																																																																																																																																																																																																																														
					Городские леса		Ф	-	-	ННД+ОВ01	ЯО	75	19	28	СВЛЧ	0,7	3	143	-	-	-	-																																																																																																																																																																																																																																															
																												ННД	-	-	-	-	-	-	-	-	-	-	-	-	-	-	-	-																																																																																																																																																																																																																									
																																																		-	-	-	-	-	-	-	-	-	-	-	-	-	-	-	-	-																																																																																																																																																																																																			
																																																																								-	-	-	-	-	-	-	-	-	-	-	-	-	-	-	-	-																																																																																																																																																																													
																																																																																														-	-	-	-	-	-	-	-	-	-	-	-	-	-	-	-	-																																																																																																																																																							
																																																																																																																				-	-	-	-	-	-	-	-	-	-	-	-	-	-	-	-	-																																																																																																																																	
																																																																																																																																										-	-	-	-	-	-	-	-	-	-	-	-	-	-	-	-																																																																																																												
																																																																																																																																																															-	-	-	-	-	-	-	-	-	-	-	-	-	-	-																																																																																								
																																																																																																																																																																																			-	-	-	-	-	-	-	-	-	-	-	-	-	-																																																																					
																																																																																																																																																																																																						-	-	-	-	-	-	-	-	-	-	-	-	-	-																																																		
																																																																																																																																																																																																																									-	-	-	-	-	-	-	-	-	-	-	-	-																																
																																																																																																																																																																																																																																											-	-	-	-	-	-	-	-	-	-	-	-															
																																																																																																																																																																																																																																																												-	-	-	-	-	-	-	-	-	-

ТО - таксационные описания Ф - фактическая характеристика лесного насаждения

Исполнитель работ по проведению лесопатологического обследования: инженер-лесопатолог I категории отдела защиты леса и ГЛПМ филиала ФБУ "Рослесозащита" "ЦЗЛ Ставропольского края"

ФИО Горбачев В.С. Подпись 





Утверждаю  
Заместитель главы администрации города Пятигорска  
начальник Муниципального учреждения "Управление  
городского хозяйства, транспорта и связи  
администрации города Пятигорска  
И.А. Андриянов  
Дата: 27.11.21

**Акт  
лесопатологического обследования № 2024 - 10 / 1 - 30**

лесных насаждений Городские леса города-курорта Пятигорска лесничество (лесопарк)  
Ставропольский край (субъект Российской Федерации)

Способ лесопатологического обследования:

1. Визуальный  
2. Инструментальный

<input checked="" type="checkbox"/>
<input type="checkbox"/>

**Место проведения**

Участковое лесничество	Урочище (дача)	Квартал	Выдел	Площадь выдела, га	Лесопатологический выдел	Площадь лесопатологического выдела, га
Машукское	-	19	8	1,46		

Лесопатологическое обследование проведено на общей площади 1,46 га

Кадастровый номер участка: -  
(для участков, предоставленных в постоянное (бессрочное) пользование, аренду)

Документ о праве пользования:

-

(тип документа о праве пользования, дата, номер, вид разрешенного использования лесов)

**1. Визуальное (рекогносцировочное) лесопатологическое обследование**  
(раздел включается в акт, в случае проведения лесопатологического обследования визуальным способом).

Наземное  Дистанционное

1.1. На площади 1,46 га, фактическая таксационная характеристика лесного насаждения не соответствует таксационному описанию.

**Причина несоответствия:** Ошибка лесоустройства

*Ведомость участков с выявленными несоответствиями приведена в приложении 1 к Акту.*

1.2. Лесные насаждения с нарушенной и утраченной устойчивостью выявлены на площад 1,46 га

Участковое лесничество	Урочище (дача)	квартал	выдел	Площадь, га		Причина ослабления (гибели)
				с нарушенной устойчивостью	с утраченной устойчивостью	
1	2	3	4	5	6	7
Машукское		19	8	1,46	-	Гнили ствольные, Межвидовая конкуренция.
Итого				1,46	-	

*Состояние обследованных лесных насаждений приведено в приложениях 1.1 – 1.4 к Акту в зависимости от метода проведения ЛПО.*

1.3. В обследованных лесных участках прогнозируется:

Прогноз	Площадь, га
Ослабление лесных насаждений	1,46
Усыхание лесных насаждений различной степени	-
Развитие очагов вредных организмов	-

1.4. Обнаружено загрязнение лесного участка отходами и выбросами **промышленными**  **бытовыми**

Вид загрязнения	Размеры загрязнения			Объем, куб. м	Площадь загрязнения, га
	длина, м	ширина, м	высота, м		
1	2	3	4	5	6
-	-	-	-	-	-


**ЗАКЛЮЧЕНИЕ**

На площади 1,46 га, насаждение сильно ослабленное. Средневзвешанная категория насаждения (Кср.нас. = 2,62). Требуется инструментальное ЛПО

Участковое лесничество	Урочище (дача)	Квартал	Выдел	Площадь выдела, га	Лесопатологический выдел	Площадь лесопатологического выдела, га	Вид мероприятия	Рекомендуемый срок проведения мероприятия
1	2	3	4	5	6	7	8	9
Машукское		19	8	1,46	-	-	Требуется инструментальное ЛПО	-

Дата проведения обследований 12.10.2024 Дата составления документа 25.10.2024

Исполнитель работ по проведению лесопатологического обследования: инженер-лесопатолог 1 категории отдела защиты леса и ГЛПМ филиала ФБУ "Рослесозащита" "ЦЗЛ Ставропольского края"

Ф.И.О. Горбачев В.С. Подпись 

Тел.: 8 (8652) 94-41-84



Результаты проведения лесопатологических обследований лесных насаждений за Октябрь \_\_\_\_\_ 2024 год

Субъект Российской Федерации Ставропольский край Мамукское  
Лесничество (лесопарк) Городские леса города-курорта Пятигорска  
Урочище (лесная дача) \_\_\_\_\_

Номер квартала	Номер выдела	Площадь выдела, га	Целевое назначение лесов	Категория защитных лесов	ОЗУ	Номер лесопатологического выдела	Площадь лесопатологического выдела, га	Состав пород	Доля породы			порода	возраст	средняя высота, м	средний диаметр, см	тип леса	полнота	бонитет	Запас I кв. м <sup>3</sup>	Число деревьев на пробе, шт.																																										
									Л	ЯО	ДНВ									Н	Р	Н	Р	Н	Р																																					
19	8	1,46	Защитные	Городские леса	-	-	-	10ЯО+ДНВ	10	11	12	13	14	15	16	17	18	19	20	21	22	23	24	25	26	27	28	29	30	31	32	33	34	35	36	37																										
									10	ЯО	75	23	32	18,42	47,38	7,89	2,63	5,26	17,95	2,56	46,18	7,69	2,49	20,49	46,18	2,56	7,69	2,49	20,49	18,42	47,38	7,89	2,63	5,26	17,95	2,56	46,18	7,69	2,49	20,49	18,42	47,38	7,89	2,63	5,26	17,95	2,56	46,18	7,69	2,49	20,49	18,42	47,38	7,89	2,63	5,26	17,95	2,56	46,18	7,69	2,49	20,49
									Итого по распределению: 20,49																																																					
									Распределение деревьев по категориям состояния, % от запаса																																																					
									без признаков ослабления																																																					
									ослабленные																																																					
									сильно ослабленные																																																					
									умчающиеся																																																					
									свежий сухой																																																					
									свежий ветровал																																																					
									свежий бурелом																																																					
									старый сухой																																																					
									старый ветровал																																																					
									старый бурелом																																																					
									Причина ослабления, повреждения																																																					
									23,08 %																																																					
									Требует инструментальное ЛПО																																																					
									вид																																																					
									площадь, га																																																					
Назначенные мероприятия																																																														

Среднеклассовая  
Отп. лес. - 0%,  
Отп. общ. - 23,08%  
Керас - 2,63

Условные обозначения: Н - деревья не подлежат рубке, Р - деревья подлежат рубке.

Причины повреждения насаждения: Гнили стволовые (код 350), Межвидовая конкуренция (код 610).

Исполнитель работ по проведению лесопатологического обследования: инженер-лесопатолог I категории отдела защиты леса и ГЛПМ филиала ФБУ "Рослесозащита" ЦЗЛ Ставропольского края

ФИО Горбачев В.С. Подпись \_\_\_\_\_  
Телефон: 8 (8652) 94-41-84

Дата составления документа 25.10.2024

Средний диаметр лесного насаждения - 32 см

Утверждаю  
Заместитель главы администрации города Пятигорска  
начальник Муниципального учреждения "Управление  
городского хозяйства, транспорта и связи  
администрации города Пятигорска  
И.А. Андриянов  
Дата: 29.11.24

**Акт  
лесопатологического обследования № 2024 - 10 / 1 - 31**

лесных насаждений Городские леса города-курорта Пятигорска лесничество (лесопарк)  
Ставропольский край (субъект Российской Федерации)

Способ лесопатологического обследования:

1. Визуальный  
2. Инструментальный

<input checked="" type="checkbox"/>
<input type="checkbox"/>

**Место проведения**

Участковое лесничество	Урочище (дача)	Квартал	Выдел	Площадь выдела, га	Лесопатологический выдел	Площадь лесопатологического выдела, га
Машукское	-	19	9	1,4		

Лесопатологическое обследование проведено на общей площади 1,4 га

Кадастровый номер участка: -  
(для участков, предоставленных в постоянное (бессрочное) пользование, аренду)

Документ о праве пользования:

-

(тип документа о праве пользования, дата, номер, вид разрешенного использования лесов)

**1. Визуальное (рекогносцировочное) лесопатологическое обследование**  
(раздел включается в акт, в случае проведения лесопатологического обследования визуальным способом).

Наземное  Дистанционное

1.1. На площади 1,4 га, фактическая таксационная характеристика лесного насаждения не соответствует таксационному описанию.

**Причина несоответствия:** Ошибка лесоустройства

*Ведомость участков с выявленными несоответствиями приведена в приложении 1 к Акту.*

1.2. Лесные насаждения с нарушенной и утраченной устойчивостью выявлены на площади 1,4 га

Участковое лесничество	Урочище (дача)	квартал	выдел	Площадь, га		Причина ослабления (гибели)
				с нарушенной устойчивостью	с утраченной устойчивостью	
1	2	3	4	5	6	7
Машукское		19	9	1,4	-	Гнили стволовые, Межвидовая конкуренция.
Итого				1,4	-	

*Состояние обследованных лесных насаждений приведено в приложениях 1.1 – 1.4 к Акту в зависимости от метода проведения ЛПО.*

1.3. В обследованных лесных участках прогнозируется:

Прогноз	Площадь, га
Ослабление лесных насаждений	1,4
Усыхание лесных насаждений различной степени	-
Развитие очагов вредных организмов	-

1.4. Обнаружено загрязнение лесного участка отходами и выбросами **промышленными**  **бытовыми**

Вид загрязнения	Размеры загрязнения			Объем, куб. м	Площадь загрязнения, га
	длина, м	ширина, м	высота, м		
1	2	3	4	5	6
-	-	-	-	-	-

**ЗАКЛЮЧЕНИЕ**

На площади 1,4 га, насаждение ослабленное. Средневзвешанная категория насаждения (Кер.нас. = 1,94). Проведения санитарно-оздоровительных мероприятий не требуется

Участковое лесничество	Урочище (дача)	Квартал	Выдел	Площадь выдела, га	Лесопатологический выдел	Площадь лесопатологического выдела, га	Вид мероприятия	Рекомендуемый срок проведения мероприятия
1	2	3	4	5	6	7	8	9
Машукское		19	9	1,4			Мероприятия не требуется	

Дата проведения обследований 12.10.2024 Дата составления документа 25.10.2024

Исполнитель работ по проведению лесопатологического обследования: инженер-лесопатолог 1 категории отдела защиты леса и ГЛПМ филиала ФБУ "Рослесозащита" "ЦЗЛ Ставропольского края"

Ф.И.О. Горбачев В.С. Подпись

Тел.: 8 (8652) 94-41-84

Ведомость лесных участков с выявленными несоответствиями таксационным описаниям

Городские леса города-курорта Пятигорска

Лесничество

Ставропольский край

Субъект Российской Федерации

Урочище(лесная дача)

Машукское

Уч.лесничество

Год проведения лесосурьейства	Номер квартала	Номер выдела	Площадь выдела, га	Целевое назначение лесов	Категория защитных лесов	ОЗУ	Источник данных	Номер лесопатологического о выдела	Площадь лесопатологического о выдела, га	состав	порода	возраст, лет	средняя высота, м	средний диаметр, см	тип леса	полнота	бонитет	запас, м³/га	Заложено пробных площадей									
																			количество, шт.	общая площадь, га								
2024	19	9	1,4	Защитные	Городские леса		ТО	Х	Х	7901ДНН1Г1К1П	-	-	-	-	СВДЧ	0,6	4	-	-	20	21							
																						13	14	15	16	17	18	19
																						75	16	23				62
																						75	16	23				6
																						75	16	23				6
																						75	16	23				5
																						-	-	-				-
																						-	-	-				-
																						-	-	-				-
																						-	-	-				-
																						-	-	-				-
2024	19	9	1,4	Защитные	Городские леса		Ф	Х	Х	7901ДНН1Г1К1П	ЯО	75	16	24	СВДЧ	0,6	4	-	-	95	-							
																						75	16	24				8
																						75	16	24				7
																						75	16	24				7
																						-	-	-				-
																						-	-	-				-
																						-	-	-				-
																						-	-	-				-
																						-	-	-				-
																						-	-	-				-
																						-	-	-				-

ТО - таксационные описания Ф - фактическая характеристика лесного насаждения

Исполнитель работ по проведению лесопатологического обследования: инженер-лесопатолог 1 категории отдела защиты леса и ГЛПМ филиала ФБУ "Рослесозащита" "ЦЗЛ Ставропольского края"

ФИО Горбачев В.С. Подпись





Утверждаю  
Заместитель главы администрации города Пятигорска  
начальник Муниципального учреждения "Управление  
городского хозяйства, транспорта и связи  
администрации города Пятигорска  
И.А. Андриянов  
Дата: 29.11.24

**Акт  
лесопатологического обследования № 2024 - 10 / 1 - 32**

лесных насаждений Городские леса города-курорта Пятигорска лесничество (лесопарк)  
Ставропольский край (субъект Российской Федерации)

Способ лесопатологического обследования:

1. Визуальный   
2. Инструментальный

**Место проведения**

Участковое лесничество	Урочище (дача)	Квартал	Выдел	Площадь выдела, га	Лесопатологический выдел	Площадь лесопатологического выдела, га
Машукское	-	19	10	0,12		

Лесопатологическое обследование проведено на общей площади 0,12 га

Кадастровый номер участка: -  
(для участков, предоставленных в постоянное (бессрочное) пользование, аренду)

Документ о праве пользования:

-  
(тип документа о праве пользования, дата, номер, вид разрешенного использования лесов)

# 1. Визуальное (рекогносцировочное) лесопатологическое обследование

(раздел включается в акт, в случае проведения лесопатологического обследования визуальным способом).

Наземное

Дистанционное

1.1. На площади 0,12 га, фактическая таксационная характеристика лесного насаждения не соответствует таксационному описанию.

Причина несоответствия: Ошибка лесоустройства

Ведомость участков с выявленными несоответствиями приведена в приложении 1 к Акту.

1.2. Лесные насаждения с нарушенной и утраченной устойчивостью выявлены на площад 0,12 га

Участковое лесничество	Урочище (дача)	квартал	выдел	Площадь, га		Причина ослабления (гибели)
				с нарушенной устойчивостью	с утраченной устойчивостью	
1	2	3	4	5	6	7
Машукское		19	10	0,12	-	Гнили стволовые, Межвидовая конкуренция.
Итого				0,12	-	

Состояние обследованных лесных насаждений приведено в приложениях 1.1 – 1.4 к Акту в зависимости от метода проведения ЛПО.

1.3. В обследованных лесных участках прогнозируется:

Прогноз	Площадь, га
Ослабление лесных насаждений	0,12
Усыхание лесных насаждений различной степени	-
Развитие очагов вредных организмов	-

1.4. Обнаружено загрязнение лесного участка отходами и выбросами **промышленными**  **бытовыми**

Вид загрязнения	Размеры загрязнения			Объем, куб. м	Площадь загрязнения, га
	длина, м	ширина, м	высота, м		
1	2	3	4	5	6
-	-	-	-	-	-

## ЗАКЛЮЧЕНИЕ

На площади 0,12 га, насаждение ослабленное. Средневзвешанная категория насаждения (Кер.нас. = 1,9).

Проведения санитарно-оздоровительных мероприятий не требуется

Участковое лесничество	Урочище (дача)	Квартал	Выдел	Площадь выдела, га	Лесопатологический выдел	Площадь лесопатологического выдела, га	Вид мероприятия	Рекомендуемый срок проведения мероприятия
1	2	3	4	5	6	7	8	9
Машукское		19	10	0,12			Мероприятия не требуется	.

Дата проведения обследований 12.10.2024 Дата составления документа 25.10.2024

Исполнитель работ по проведению лесопатологического обследования: инженер-лесопатолог 1 категории отдела защиты леса и ГЛПМ филиала ФБУ "Рослесозащита" "ЦЗЛ Ставропольского края"

Ф.И.О. Горбачев В.С. Подпись


Тел.: 8 (8652) 94-41-84

Ведомость лесных участков с выявленными несоответствиями таксационным описаниям  
Городские леса города-курорта Пятигорска

Субъект Российской Федерации Ставропольский край Лесничество Машукское

Урочище(лесная дача) Городские леса города-курорта Пятигорска

Год проведения лесопатологического обследования	№ квартала	№ выдела	Площадь выдела, га	Целевое назначение лесов	Категория защитных лесов	ОЗУ	Источник данных	№ выдела лесопатологического о выдела	Площадь лесопатологического о выдела, га	состав	порода	возраст, лет	средняя высота, м	средний диаметр, см	тип леса	полнота	бонитет	запас, м³/га	Заложено пробных площадей										
																			количество, шт.	общая площадь, га									
2024	19	10	0,12	Защитные	Городские леса	-	ТО	8	9	10	11	12	13	14	15	16	17	18	19	20	21								
								8	9	10	11	ОП	70	17	24	65													
								8	9	10	11	КЛО	70	19	27	25													
								8	9	10	11	-	-	-	-	-	-	-	-	-	-	-	-	-	-	-	-	-	-
								8	9	10	11	-	-	-	-	-	-	-	-	-	-	-	-	-	-	-	-	-	-
								8	9	10	11	-	-	-	-	-	-	-	-	-	-	-	-	-	-	-	-	-	-
								8	9	10	11	-	-	-	-	-	-	-	-	-	-	-	-	-	-	-	-	-	-
								8	9	10	11	-	-	-	-	-	-	-	-	-	-	-	-	-	-	-	-	-	-
								8	9	10	11	-	-	-	-	-	-	-	-	-	-	-	-	-	-	-	-	-	-
								8	9	10	11	-	-	-	-	-	-	-	-	-	-	-	-	-	-	-	-	-	-
2024	19	10	0,12	Защитные	Городские леса	-	Ф	8	9	10	11	12	13	14	15	16	17	18	19	20	21								
								8	9	10	11	ОП	70	17	24	100													
								8	9	10	11	КЛО	70	19	28	21													
								8	9	10	11	-	-	-	-	-	-	-	-	-	-	-	-	-	-	-	-	-	
								8	9	10	11	-	-	-	-	-	-	-	-	-	-	-	-	-	-	-	-	-	-
								8	9	10	11	-	-	-	-	-	-	-	-	-	-	-	-	-	-	-	-	-	-
								8	9	10	11	-	-	-	-	-	-	-	-	-	-	-	-	-	-	-	-	-	-
								8	9	10	11	-	-	-	-	-	-	-	-	-	-	-	-	-	-	-	-	-	-
								8	9	10	11	-	-	-	-	-	-	-	-	-	-	-	-	-	-	-	-	-	-
								8	9	10	11	-	-	-	-	-	-	-	-	-	-	-	-	-	-	-	-	-	-
121,3																													

ТО - таксационные описания Ф - фактическая характеристика лесного насаждения  
Исполнитель работ по проведению лесопатологического обследования: инженер-лесопатолог I категории отдела защиты леса и ГЛПМ филиала ФБУ "Рослесозащита" "ЦЗЛ  
Ставропольского края"  
ФИО Горбачев В.С. Подпись 

Результаты проведения лесопатологических обследований лесных насаждений за Октябрь 2024 год

Субъект Российской Федерации Ставропольский край  
Участковое лесничество Машукское  
Лесничество (лесопарк) Городские леса города-курорта Пятигорска  
Урочище (лесная дача)  
Среднемесяц 2024 год

1	2	3	4	5	6	7	8	9	10	11	12	13	14	15	Таксационная характеристика						18	19	Распределение деревьев по категориям состояния, % от запаса												35		37										
															16	17	без признаков ослабления	ослабленные		сильно ослабленные			уничтоженные		28	29	30	31	32	33	Причины ослабления, повреждения		Мероприятия не требуется														
Доля породы	порода	возраст	средняя высота, м	средний диаметр, см	тип леса	полнота	бонитет	Запас I га, м³	Число деревьев на проб. шт.	Н	Р	Н	Р	Н				Р	Н	Р	Н	Р	Н	Р							Н	Р	Н	Р	Н	Р	Площадь выдела, га	Площадь выдела, га									
19	10	0,12	Защитные	Городские леса	ОЗУ	Номер лесопатологического выдела	Площадь лесопатологического выдела, га	80ПТ2К,ЛО	8	ОПГ	70	17	24	СВДЧ			3	19	20	21	22	23	24	25	26	27	28	29	30	31	32	33	34	35	36	37											
									10	11	12	13	14	15	16	17	18	19	20	21	22	23	24	25	26	27	28	29	30	31	32	33	34	35	36	37											
									8	ОПГ	70	17	24	СВДЧ			3	40,00	40,00	43,34	44	45	46	47	48	49	50	51	52	53	54	55	56	57	58	59	60										
									2	КЛО	70	19	28	СВДЧ			3	40,00	40,00	40,00	41	42	43	44	45	46	47	48	49	50	51	52	53	54	55	56	57	58									
												Итого по распределению:						40,00		42,74		11,00																									

Среднемесяц Октябрь 2024  
Край: 19  
Отд. эк. - П. Отд. общ. - 6,26%

Условные обозначения: Н - деревья не подлежат рубке, Р - деревья подлежат рубке.

Причины повреждения насаждения: Гнили стволовые (код 350), Межвидовая конкуренция (код 610).

Исполнитель работ по проведению лесопатологического обследования: инженер-лесопатолог I категории-б/дела защиты леса и ГЛПМ филиала ФБУ "Рослесозащита" "ЦЗЛ Ставропольского края"

ФИО Горбачев В.С. Подпись  
Дата составления документа 25.10.2024 Телефон: 8 (8652) 94-41-84

Средний диаметр лесного насаждения - 24,8 см