

Утверждаю
Заместитель главы администрации города Пятигорска
начальник Муниципального учреждения "Управление
городского хозяйства, транспорта и связи
администрации города Пятигорска
И.А. Андриянов
Дата: 20.11.24



**Акт
лесопатологического обследования № 2024 - 10 / 1 - 57**

лесных насаждений Городские леса города-курорта Пятигорска лесничество (лесопарк)
Ставропольский край (субъект Российской Федерации)

Способ лесопатологического обследования: 1. Визуальный
2. Инструментальный

Место проведения

| Участковое лесничество | Урочище (дача) | Квартал | Выдел | Площадь выдела, га | Лесопатологический выдел | Площадь лесопатологическ о-го выдела, га |
|------------------------|----------------|---------|-------|--------------------|--------------------------|--|
| Машукское | - | 22 | 20 | 1,5 | - | - |

Лесопатологическое обследование проведено на общей площади 1,50 га

Кадастровый номер участка: -
(для участков, предоставленных в постоянное (бессрочное) пользование, аренду)

Документ о праве пользования:

-

(тип документа о праве пользования, дата, номер, вид разрешенного использования лесов)

1. Визуальное (рекогносцировочное) лесопатологическое обследование
(раздел включается в акт, в случае проведения лесопатологического обследования визуальным способом).

Наземное Дистанционное

1.1. На площади 1,50 га, фактическая таксационная характеристика лесного насаждения не соответствует таксационному описанию.

Причина несоответствия: Ошибка лесоустройства

Ведомость участков с выявленными несоответствиями приведена в приложении 1 к Акту.

1.2. Лесные насаждения с нарушенной и утраченной устойчивостью выявлены на площади 1,50 га

| Участковое лесничество | Урочище (дача) | квартал | выдел | Площадь, га | | Причина ослабления (гибели) |
|------------------------|----------------|---------|-------|----------------------------|----------------------------|--|
| | | | | с нарушенной устойчивостью | с утраченной устойчивостью | |
| 1 | 2 | 3 | 4 | 5 | 6 | 7 |
| Машукское | | 22 | 20 | 1,5 | - | Гнили стволовые, Межвидовая конкуренция. |
| Итого | | | | 1,5 | - | |

Состояние обследованных лесных насаждений приведено в приложениях 1.1 – 1.4 к Акту в зависимости от метода проведения ЛПО.

1.3. В обследованных лесных участках прогнозируется:

| Прогноз | Площадь, га |
|--|-------------|
| Ослабление лесных насаждений | 1,50 |
| Усыхание лесных насаждений различной степени | - |
| Развитие очагов вредных организмов | - |

1.4. Обнаружено загрязнение лесного участка отходами и выбросами: **промышленными** **бытовыми**

| Вид загрязнения | Размеры загрязнения | | | Объем, куб. м | Площадь загрязнения, га |
|-----------------|---------------------|-----------|-----------|---------------|-------------------------|
| | длина, м | ширина, м | высота, м | | |
| 1 | 2 | 3 | 4 | 5 | 6 |
| - | - | - | - | - | - |

ЗАКЛЮЧЕНИЕ

На площади 1,5 га, насаждение ослабленное. Средневзвешанная категория насаждения (Кср.нас. = 1,96). Проведения санитарно-оздоровительных мероприятий не требуется

| Участковое лесничество | Урочище (дача) | Квартал | Выдел | Площадь выдела, га | Лесопатологический выдел | Площадь лесопатологического выдела, га | Вид мероприятия | Рекомендуемый срок проведения мероприятия |
|------------------------|----------------|---------|-------|--------------------|--------------------------|--|--------------------------|---|
| 1 | 2 | 3 | 4 | 5 | 6 | 7 | 8 | 9 |
| Машукское | | 22 | 20 | 1,5 | - | - | Мероприятие не требуется | |

Дата проведения обследований: 13.10.2024 Дата составления документа: 25.10.2024

Исполнитель работ по проведению лесопатологического обследования: инженер-лесопатолог 1 категории отдела защиты леса и ГЛПМ филиала ФБУ "Рослесозащита" "ЦЗЛ Ставропольского края"

Ф.И.О. Горбачев В.С. Подпись 

Тел.: 8 (8652) 94-41-84

Ведомость лесных участков с выявленными несоответствиями таксационным описаниям
Городские леса города-курорта Пятигорска

Субъект Российской Федерации Ставропольский край Лесничество Машукское Урочище(лесная дача) Лесничество

| Год проведения лесосурьейства | Номер квартала | Номер выдела | Площадь выдела, га | Целевое назначение лесов | Категория защитных лесов | ОЗУ | Источник данных | Номер выдела лесопатологического выдела | Площадь лесопатологического выдела, га | состав | порода | возраст, лет | средняя высота, м | средний диаметр, см | тип леса | плотота | фонитет | запас, м³/га | Заложено пробных площадей | | | | | | | | | | |
|-------------------------------|----------------|--------------|--------------------|--------------------------|--------------------------|-----|-----------------|---|--|-----------|--------|--------------|-------------------|---------------------|----------|---------|---------|--------------|---------------------------|-------------------|----|----|----|---|-----|---|----|----|---|
| | | | | | | | | | | | | | | | | | | | количество, шт. | общая площадь, га | | | | | | | | | |
| 2024 | 22 | 20 | 1,5 | Защитные | Городские леса | | ТО | Х | Х | +ЯО+Г | 12 | 13 | 14 | 15 | 16 | 17 | 18 | 19 | 20 | 21 | | | | | | | | | |
| | | | | | | | | | | | | | | | | | | | 75 | 16 | 23 | 69 | 4 | Х | Х | | | | |
| 2024 | 22 | 20 | 1,5 | Защитные | Городские леса | | Ф | Х | Х | 8ЯО+ДНН+Г | 11 | 75 | 16 | 22 | СВДЦ | 0,6 | 4 | 78 | 78 | 13 | 7 | | | | | | | | |
| | | | | | | | | | | | | | | | | | | | 75 | 16 | 20 | 78 | 13 | 7 | 0,6 | 4 | 78 | 13 | 7 |
| | | | | | | | | | | | | | | | | | | | 75 | 16 | 20 | 78 | 13 | 7 | 0,6 | 4 | 78 | 13 | 7 |
| | | | | | | | | | | | | | | | | | | | 75 | 16 | 20 | 78 | 13 | 7 | 0,6 | 4 | 78 | 13 | 7 |
| | | | | | | | | | | | | | | | | | | | 75 | 16 | 20 | 78 | 13 | 7 | 0,6 | 4 | 78 | 13 | 7 |
| | | | | | | | | | | | | | | | | | | | 75 | 16 | 20 | 78 | 13 | 7 | 0,6 | 4 | 78 | 13 | 7 |
| | | | | | | | | | | | | | | | | | | | 75 | 16 | 20 | 78 | 13 | 7 | 0,6 | 4 | 78 | 13 | 7 |
| | | | | | | | | | | | | | | | | | | | 75 | 16 | 20 | 78 | 13 | 7 | 0,6 | 4 | 78 | 13 | 7 |
| | | | | | | | | | | | | | | | | | | | 75 | 16 | 20 | 78 | 13 | 7 | 0,6 | 4 | 78 | 13 | 7 |
| | | | | | | | | | | | | | | | | | | | 75 | 16 | 20 | 78 | 13 | 7 | 0,6 | 4 | 78 | 13 | 7 |
| | | | | | | | | | | | | | | | | | | | 75 | 16 | 20 | 78 | 13 | 7 | 0,6 | 4 | 78 | 13 | 7 |
| | | | | | | | | | | | | | | | | | | | 75 | 16 | 20 | 78 | 13 | 7 | 0,6 | 4 | 78 | 13 | 7 |
| | | | | | | | | | | | | | | | | | | | 75 | 16 | 20 | 78 | 13 | 7 | 0,6 | 4 | 78 | 13 | 7 |

98

ТО - таксационные описания Ф - фактическая характеристика лесного насаждения
Исполнитель работ по проведению лесопатологического обследования: инженер-лесопатолог I категории отдела защиты леса и ГЛПМ филиала ФБУ "Рослесозащита" "ЦЗЛ
Ставропольского края"

ФИО Горбачев В.С. Подпись 

Утверждаю
Заместитель главы администрации города Пятигорска
начальник Муниципального учреждения "Управление
городского хозяйства, транспорта и связи
администрации города Пятигорска
И.А. Андриянов
Дата: 29.11.24



**Акт
лесопатологического обследования № 2024 - 10 / 1 - 56**

лесных насаждений Городские леса города-курорта Пятигорска лесничество (лесопарк)
Ставропольский край (субъект Российской Федерации)

Способ лесопатологического обследования:

1. Визуальный
2. Инструментальный

| |
|---|
| ✓ |
| |

Место проведения

| Участковое лесничество | Урочище (дача) | Квартал | Выдел | Площадь выдела, га | Лесопатологический выдел | Площадь лесопатологического выдела, га |
|------------------------|----------------|---------|-------|--------------------|--------------------------|--|
| Машукское | - | 22 | 19 | 1,12 | - | - |

Лесопатологическое обследование проведено на общей площади 1,12 га

Кадастровый номер участка: _____
(для участков, предоставленных в постоянное (бессрочное) пользование, аренду)

Документ о праве пользования:

-

(тип документа о праве пользования, дата, номер, вид разрешенного использования лесов)

1. Визуальное (рекогносцировочное) лесопатологическое обследование
(раздел включается в акт, в случае проведения лесопатологического обследования визуальным способом).

Наземное

Дистанционное

1.1. На площади 1,12 га, фактическая таксационная характеристика лесного насаждения не соответствует таксационному описанию.

Причина несоответствия: Ошибка лесоустройства

Ведомость участков с выявленными несоответствиями приведена в приложении 1 к Акту.

1.2. Лесные насаждения с нарушенной и утраченной устойчивостью выявлены на площади 1,12 га

| Участковое лесничество | Урочище (дача) | квартал | выдел | Площадь, га | | Причина ослабления (гибели) |
|------------------------|----------------|---------|-------|----------------------------|----------------------------|--|
| | | | | с нарушенной устойчивостью | с утраченной устойчивостью | |
| 1 | 2 | 3 | 4 | 5 | 6 | 7 |
| Машукское | | 22 | 19 | 1,12 | - | Гнили стволовые, Межвидовая конкуренция. |
| Итого | | | | 1,12 | - | |

Состояние обследованных лесных насаждений приведено в приложениях 1.1 – 1.4 к Акту в зависимости от метода проведения ЛПО.

1.3. В обследованных лесных участках прогнозируется:

| Прогноз | Площадь, га |
|--|-------------|
| Ослабление лесных насаждений | 1,12 |
| Усыхание лесных насаждений различной степени | - |
| Развитие очагов вредных организмов | - |

1.4. Обнаружено загрязнение лесного участка отходами и выбросами: **промышленными** **бытовыми**

| Вид загрязнения | Размеры загрязнения | | | Объем, куб. м | Площадь загрязнения, га |
|-----------------|---------------------|-----------|-----------|---------------|-------------------------|
| | длина, м | ширина, м | высота, м | | |
| 1 | 2 | 3 | 4 | 5 | 6 |
| - | - | - | - | - | - |

ЗАКЛЮЧЕНИЕ

На площади 1,12 га, насаждение ослабленное. Средневзвешанная категория насаждения (Кер.нас. = 2,04). Согласно п.19 Правил санитарной безопасности в лесах в ослабленных насаждениях проведение санитарно-оздоровительных мероприятий не назначается.

| Участковое лесничество | Урочище (дача) | Квартал | Выдел | Площадь выдела, га | Лесопатологический выдел | Площадь лесопатологического выдела, га | Вид мероприятия | Рекомендуемый срок проведения мероприятия |
|------------------------|----------------|---------|-------|--------------------|--------------------------|--|----------------------------|---|
| 1 | 2 | 3 | 4 | 5 | 6 | 7 | 8 | 9 |
| Машукское | | 22 | 19 | 1,12 | - | - | Мероприятие не назначается | - |

Дата проведения обследований: 13.10.2024 Дата составления документа: 25.10.2024

Исполнитель работ по проведению лесопатологического обследования: инженер-лесопатолог I категории отдела защиты леса и ГЛПМ филиала ФБУ "Рослесозащита" "ЦЗЛ Ставропольского края"

Ф.И.О. Горбачев В.С.


Подпись



Тел.: 8 (8652) 94-41-84

Ведомость лесных участков с выявленными несоответствиями таксационным описаниям
 Субъект Российской Федерации Ставропольский край Лесничество Машукское Городские леса города-курорта Пятигорска

| 1 | 2 | 3 | 4 | 5 | 6 | 7 | 8 | 9 | 10 | 11 | 12 | 13 | 14 | 15 | 16 | 17 | 18 | 19 | Заложено пробных площадей | | | | | | | | | | | | | | | | | |
|-----------------------------|----------|----------------|------|----|----|--------------------------|----------------|----|----|----|------------------|-----|-----|----|----|----|----|----|---------------------------|-------------------|----------------|----------------------|-----------------|-----------------|------------------------------------|------------------------------------|--------------------------------|--------|--------------|-------------------|---------------------|---------------------|----------|---------|--------------|--------------|
| | | | | | | | | | | | | | | | | | | | количество, шт. | общая площадь, га | | | | | | | | | | | | | | | | |
| 1 | 2 | 3 | 4 | 5 | 6 | 7 | 8 | 9 | 10 | 11 | 12 | 13 | 14 | 15 | 16 | 17 | 18 | 19 | 20 | 21 | | | | | | | | | | | | | | | | |
| | | | | | | | | | | | | | | | | | | | | | Уч.лесничество | Урочище(лесная дача) | | | | | | | | | | | | | | |
| Таксационная характеристика | | | | | | | | | | | | | | | | | | | | | | | | | | | | | | | | | | | | |
| 1 | 2 | 3 | 4 | 5 | 6 | 7 | 8 | 9 | 10 | 11 | 12 | 13 | 14 | 15 | 16 | 17 | 18 | 19 | 20 | 21 | | | | | | | | | | | | | | | | |
| 2024 | Защитные | Городские леса | 1,12 | 19 | 22 | Категория защитных лесов | Городские леса | ТО | X | X | + ДНН+ЯО | ДНН | - | - | - | - | - | - | - | - | - | - | | | | | | | | | | | | | | |
| | | | | | | | | | | | | | | | | | | | | | | | Источник данных | Номер выдела | Площадь лесопатологического выдела | лесопатологического выдела, га | состав | порода | возраст, лет | средняя высота, м | средний диаметр, см | тип леса | полнота | бонитет | запас, м³/га | |
| | | | | | | | | | | | | | | | | | | | | | | | ОЗУ | Источник данных | Номер выдела | Площадь лесопатологического выдела | лесопатологического выдела, га | состав | порода | возраст, лет | средняя высота, м | средний диаметр, см | тип леса | полнота | бонитет | запас, м³/га |
| | | | | | | | | | | | | | | | | | | | | | | | ОЗУ | Источник данных | Номер выдела | Площадь лесопатологического выдела | лесопатологического выдела, га | состав | порода | возраст, лет | средняя высота, м | средний диаметр, см | тип леса | полнота | бонитет | запас, м³/га |
| | | | | | | | | | | | | | | | | | | | | | | | ОЗУ | Источник данных | Номер выдела | Площадь лесопатологического выдела | лесопатологического выдела, га | состав | порода | возраст, лет | средняя высота, м | средний диаметр, см | тип леса | полнота | бонитет | запас, м³/га |
| | | | | | | | | | | | | | | | | | | | | | | | ОЗУ | Источник данных | Номер выдела | Площадь лесопатологического выдела | лесопатологического выдела, га | состав | порода | возраст, лет | средняя высота, м | средний диаметр, см | тип леса | полнота | бонитет | запас, м³/га |
| | | | | | | | | | | | | | | | | | | | | | | | ОЗУ | Источник данных | Номер выдела | Площадь лесопатологического выдела | лесопатологического выдела, га | состав | порода | возраст, лет | средняя высота, м | средний диаметр, см | тип леса | полнота | бонитет | запас, м³/га |
| | | | | | | | | | | | | | | | | | | | | | | | ОЗУ | Источник данных | Номер выдела | Площадь лесопатологического выдела | лесопатологического выдела, га | состав | порода | возраст, лет | средняя высота, м | средний диаметр, см | тип леса | полнота | бонитет | запас, м³/га |
| | | | | | | | | | | | | | | | | | | | | | | | ОЗУ | Источник данных | Номер выдела | Площадь лесопатологического выдела | лесопатологического выдела, га | состав | порода | возраст, лет | средняя высота, м | средний диаметр, см | тип леса | полнота | бонитет | запас, м³/га |
| | | | | | | | | | | | | | | | | | | | | | | | ОЗУ | Источник данных | Номер выдела | Площадь лесопатологического выдела | лесопатологического выдела, га | состав | порода | возраст, лет | средняя высота, м | средний диаметр, см | тип леса | полнота | бонитет | запас, м³/га |
| 2024 | Защитные | Городские леса | 1,12 | 19 | 22 | Категория защитных лесов | Городские леса | Ф | X | X | 4 ДНН+ГЯО+КЛО+ЛП | ДНН | 155 | 16 | 22 | - | - | - | - | - | - | - | | | | | | | | | | | | | | |
| | | | | | | | | | | | | | | | | | | | | | | | Источник данных | Номер выдела | Площадь лесопатологического выдела | лесопатологического выдела, га | состав | порода | возраст, лет | средняя высота, м | средний диаметр, см | тип леса | полнота | бонитет | запас, м³/га | |
| | | | | | | | | | | | | | | | | | | | | | | | ОЗУ | Источник данных | Номер выдела | Площадь лесопатологического выдела | лесопатологического выдела, га | состав | порода | возраст, лет | средняя высота, м | средний диаметр, см | тип леса | полнота | бонитет | запас, м³/га |
| | | | | | | | | | | | | | | | | | | | | | | | ОЗУ | Источник данных | Номер выдела | Площадь лесопатологического выдела | лесопатологического выдела, га | состав | порода | возраст, лет | средняя высота, м | средний диаметр, см | тип леса | полнота | бонитет | запас, м³/га |
| | | | | | | | | | | | | | | | | | | | | | | | ОЗУ | Источник данных | Номер выдела | Площадь лесопатологического выдела | лесопатологического выдела, га | состав | порода | возраст, лет | средняя высота, м | средний диаметр, см | тип леса | полнота | бонитет | запас, м³/га |
| | | | | | | | | | | | | | | | | | | | | | | | ОЗУ | Источник данных | Номер выдела | Площадь лесопатологического выдела | лесопатологического выдела, га | состав | порода | возраст, лет | средняя высота, м | средний диаметр, см | тип леса | полнота | бонитет | запас, м³/га |
| | | | | | | | | | | | | | | | | | | | | | | | ОЗУ | Источник данных | Номер выдела | Площадь лесопатологического выдела | лесопатологического выдела, га | состав | порода | возраст, лет | средняя высота, м | средний диаметр, см | тип леса | полнота | бонитет | запас, м³/га |
| | | | | | | | | | | | | | | | | | | | | | | | ОЗУ | Источник данных | Номер выдела | Площадь лесопатологического выдела | лесопатологического выдела, га | состав | порода | возраст, лет | средняя высота, м | средний диаметр, см | тип леса | полнота | бонитет | запас, м³/га |
| | | | | | | | | | | | | | | | | | | | | | | | ОЗУ | Источник данных | Номер выдела | Площадь лесопатологического выдела | лесопатологического выдела, га | состав | порода | возраст, лет | средняя высота, м | средний диаметр, см | тип леса | полнота | бонитет | запас, м³/га |
| | | | | | | | | | | | | | | | | | | | | | | | ОЗУ | Источник данных | Номер выдела | Площадь лесопатологического выдела | лесопатологического выдела, га | состав | порода | возраст, лет | средняя высота, м | средний диаметр, см | тип леса | полнота | бонитет | запас, м³/га |

ТО - таксационные описания Ф - фактическая характеристика лесного насаждения
 Исполнитель работ по проведению лесопатологического обследования: инженер-лесопатолог 1 категории отдела защиты леса и ГЛПМ филиала ФБУ "Рослесозащита" "ЦЗЛ
 Ставропольского края"
 ФИО Горбачев В.С. Подпись 

Утверждаю
Заместитель главы администрации города Пятигорска
начальник Муниципального учреждения "Управление
городского хозяйства, транспорта и связи
администрации города Пятигорска
И.А. Андриянов

Дата: 29.11.24



Акт
лесопатологического обследования № 2024 - 10 / 1 - 55

лесных насаждений Городские леса города-курорта Пятигорска лесничество (лесопарк)
Ставропольский край (субъект Российской Федерации)

Способ лесопатологического обследования:

1. Визуальный
2. Инструментальный

| |
|-------------------------------------|
| <input checked="" type="checkbox"/> |
| <input type="checkbox"/> |

Место проведения

| Участковое лесничество | Урочище (дача) | Квартал | Выдел | Площадь выдела, га | Лесопатологический выдел | Площадь лесопатологического выдела, га |
|------------------------|----------------|---------|-------|--------------------|--------------------------|--|
| Машукское | - | 22 | 18 | 0,81 | - | - |

Лесопатологическое обследование проведено на общей площади 0,81 га

Кадастровый номер участка: -
(для участков, предоставленных в постоянное (бессрочное) пользование, аренду)

Документ о праве пользования:

-

(тип документа о праве пользования, дата, номер, вид разрешенного использования лесов)

1. Визуальное (рекогносцировочное) лесопатологическое обследование
(раздел включается в акт, в случае проведения лесопатологического обследования визуальным способом).

Наземное

Дистанционное

1.1. На площади 0,81 га, фактическая таксационная характеристика лесного насаждения не соответствует таксационному описанию.

Причина несоответствия: **Ошибка лесоустройства**

Ведомость участков с выявленными несоответствиями приведена в приложении 1 к Акту.

1.2. Лесные насаждения с нарушенной и утраченной устойчивостью выявлены на площади 0,81 га

| Участковое лесничество | Урочище (дача) | квартал | выдел | Площадь, га | | Причина ослабления (гибели) |
|------------------------|----------------|---------|-------|----------------------------|----------------------------|--|
| | | | | с нарушенной устойчивостью | с утраченной устойчивостью | |
| 1 | 2 | 3 | 4 | 5 | 6 | 7 |
| Машукское | | 22 | 18 | 0,81 | - | Гнили стволовые, Межвидовая конкуренция. |
| Итого | | | | 0,81 | - | |

Состояние обследованных лесных насаждений приведено в приложениях 1.1 – 1.4 к Акту в зависимости от метода проведения ЛПО.

1.3. В обследованных лесных участках прогнозируется:

| Прогноз | Площадь, га |
|--|-------------|
| Ослабление лесных насаждений | 0,81 |
| Усыхание лесных насаждений различной степени | - |
| Развитие очагов вредных организмов | - |

1.4. Обнаружено загрязнение лесного участка отходами и выбросами: **промышленными** **бытовыми**

| Вид загрязнения | Размеры загрязнения | | | Объем, куб. м | Площадь загрязнения, га |
|-----------------|---------------------|-----------|-----------|---------------|-------------------------|
| | длина, м | ширина, м | высота, м | | |
| 1 | 2 | 3 | 4 | 5 | 6 |
| - | - | - | - | - | - |

ЗАКЛЮЧЕНИЕ

На площади 0,81 га, насаждение ослабленное. Средневзвешанная категория насаждения (Кер.нас. = 2,23). Согласно п.19 Правил санитарной безопасности в лесах в ослабленных насаждениях проведение санитарно-оздоровительных мероприятий не назначается.

| Участковое лесничество | Урочище (дача) | Квартал | Выдел | Площадь выдела, га | Лесопатологический выдел | Площадь лесопатологического выдела, га | Вид мероприятия | Рекомендуемый срок проведения мероприятия |
|------------------------|----------------|---------|-------|--------------------|--------------------------|--|----------------------------|---|
| 1 | 2 | 3 | 4 | 5 | 6 | 7 | 8 | 9 |
| Машукское | | 22 | 18 | 0,81 | - | - | Мероприятие не назначается | - |

Дата проведения обследований: 13.10.2024 Дата составления документа: 25.10.2024

Исполнитель работ по проведению лесопатологического обследования: инженер-лесопатолог 1 категории отдела защиты леса и ГЛПМ филиала ФБУ "Рослесозащита" "ЦЗЛ Ставропольского края"

Ф.И.О. Горбачев В.С.

Подпись 

Тел.: 8 (8652) 94-41-84

Ведомость лесных участков с выявленными несоответствиями таксационным описаниям
Городские леса города-курорта Пятигорска

Субъект Российской Федерации Ставропольский край Манукское Уч. лесничество Урочище(лесная дача) Лесничество Городские леса города-курорта Пятигорска

| 1 | 2 | 3 | 4 | 5 | 6 | 7 | 8 | 9 | 10 | Таксационная характеристика | | | | | | Заложено пробных площадей | | | | | | | | | | | | | | | | | |
|---------------------------------|----------------|--------------|--------------------|--------------------------|--------------------------|-----|-----------------|----------------------------------|------------------------------------|-----------------------------|--------|----------|--------------|-------------------|---------------------|---------------------------|---------|--------|--------------|-----------------|-------------------|---|------|----|----|------|----------------|----------------|----|---|---|---|---|
| | | | | | | | | | | 11 | 12 | 13 | 14 | 15 | 16 | 17 | 18 | 19 | 20 | 21 | | | | | | | | | | | | | |
| год проведения лесопроизводства | номер квартала | номер выдела | площадь выдела, га | целевое назначение лесов | категория защитных лесов | ОЗУ | источник данных | номер лесопатологического выдела | площадь выдела лесопатологического | выдела | состав | порода | возраст, лет | средняя высота, м | средний диаметр, см | тип леса | полнота | фоннет | запас, м³/га | количество, шт. | общая площадь, га | | | | | | | | | | | | |
| | | | | | | | | | | | | | | | | | | | | | | | | | | | | | | | | | |
| 2024 | 22 | 18 | 0,81 | Защитные лесов | Городские леса | - | ТО | X | X | - | - | 2КЛО+ДНН | - | - | - | - | СВДЧ | 0,4 | 6 | - | X | - | | | | | | | | | | | |
| | | | | | | | | | | | | | | | | | | | | | | | 1 | 1 | 17 | 20 | 19 | 20 | 21 | | | | |
| | | | | | | | | | | | | | | | | | | | | | | | 2 | 1 | 17 | 17 | 164 | 18 | | | | | |
| | | | | | | | | | | | | | | | | | | | | | | | 3 | 1 | 17 | 17 | 31 | 18 | | | | | |
| | | | | | | | | | | | | | | | | | | | | | | | 4 | - | - | - | - | - | - | - | - | - | - |
| | | | | | | | | | | | | | | | | | | | | | | | 5 | - | - | - | - | - | - | - | - | - | - |
| | | | | | | | | | | | | | | | | | | | | | | | 6 | - | - | - | - | - | - | - | - | - | - |
| | | | | | | | | | | | | | | | | | | | | | | | 7 | - | - | - | - | - | - | - | - | - | - |
| | | | | | | | | | | | | | | | | | | | | | | | 8 | - | - | - | - | - | - | - | - | - | - |
| | | | | | | | | | | | | | | | | | | | | | | | 9 | - | - | - | - | - | - | - | - | - | - |
| | | | | | | | | | | | | | | | | | | | | | | | 10 | - | - | - | - | - | - | - | - | - | - |
| | | | | | | | | | | | | | | | | | | | | | | | 2024 | 22 | 18 | 0,81 | Защитные лесов | Городские леса | - | Ф | - | - | - |
| 1 | 17 | 20 | 19 | 20 | 21 | | | | | | | | | | | | | | | | | | | | | | | | | | | | |
| 2 | 17 | 18 | 164 | 18 | | | | | | | | | | | | | | | | | | | | | | | | | | | | | |
| 3 | 17 | 18 | 31 | 18 | | | | | | | | | | | | | | | | | | | | | | | | | | | | | |
| 4 | - | - | - | - | - | - | - | - | - | - | | | | | | | | | | | | | | | | | | | | | | | |
| 5 | - | - | - | - | - | - | - | - | - | - | | | | | | | | | | | | | | | | | | | | | | | |
| 6 | - | - | - | - | - | - | - | - | - | - | | | | | | | | | | | | | | | | | | | | | | | |
| 7 | - | - | - | - | - | - | - | - | - | - | | | | | | | | | | | | | | | | | | | | | | | |
| 8 | - | - | - | - | - | - | - | - | - | - | | | | | | | | | | | | | | | | | | | | | | | |
| 9 | - | - | - | - | - | - | - | - | - | - | | | | | | | | | | | | | | | | | | | | | | | |
| 10 | - | - | - | - | - | - | - | - | - | - | | | | | | | | | | | | | | | | | | | | | | | |

ТО - таксационные описания Ф - фактическая характеристика лесного насаждения
Исполнитель работ по проведению лесопатологического обследования: инженер-лесопатолог I категории отдела защиты леса и ГЛПМ филиала ФБУ "Рослесозащита" ЦЗЛ

Ставропольского края"
ФИО Горбачев В.С. Подпись М

Утверждаю
Заместитель главы администрации города Пятигорска
начальник Муниципального учреждения "Управление
городского хозяйства, транспорта и связи
администрации города Пятигорска
И.А. Андриянов

Дата: 29.11.24

Акт
лесопатологического обследования № 2024 - 10 / 1 - 54

лесных насаждений Городские леса города-курорта Пятигорска лесничество (лесопарк)
Ставропольский край (субъект Российской Федерации)

Способ лесопатологического обследования:

1. Визуальный
2. Инструментальный

| |
|-------------------------------------|
| <input checked="" type="checkbox"/> |
| <input type="checkbox"/> |

Место проведения

| Участковое лесничество | Урочище (дача) | Квартал | Выдел | Площадь выдела, га | Лесопатологический выдел | Площадь лесопатологического выдела, га |
|------------------------|----------------|---------|-------|--------------------|--------------------------|--|
| Машукское | - | 22 | 17 | 0,99 | - | - |

Лесопатологическое обследование проведено на общей площади 0,99 га

Кадастровый номер участка: _____
(для участков, предоставленных в постоянное (бессрочное) пользование, аренду)

Документ о праве пользования:

-

(тип документа о праве пользования, дата, номер, вид разрешенного использования лесов)

Утверждаю
Заместитель главы администрации города Пятигорска
начальник Муниципального учреждения "Управление
городского хозяйства, транспорта и связи
администрации города Пятигорска
И.А. Андриянов
Дата: 27.11.24

**Акт
лесопатологического обследования № 2024 - 10 / 1 - 53**

лесных насаждений Городские леса города-курорта Пятигорска лесничество (лесопарк)
Ставропольский край (субъект Российской Федерации)

Способ лесопатологического обследования:

1. Визуальный
2. Инструментальный

| |
|-------------------------------------|
| <input checked="" type="checkbox"/> |
| <input type="checkbox"/> |

Место проведения

| Участковое лесничество | Урочище (дача) | Квартал | Выдел | Площадь выдела, га | Лесопатологический выдел | Площадь лесопатологического выдела, га |
|------------------------|----------------|---------|-------|--------------------|--------------------------|--|
| Машукское | - | 22 | 16 | 0,41 | - | 0,41 |

Лесопатологическое обследование проведено на общей площади 0,41 га

Кадастровый номер участка: -
(для участков, предоставленных в постоянное (бессрочное) пользование, аренду)

Документ о праве пользования:

-

(тип документа о праве пользования, дата, номер, вид разрешенного использования лесов)

1. Визуальное (рекогносцировочное) лесопатологическое обследование
(раздел включается в акт, в случае проведения лесопатологического обследования визуальным способом).

Наземное Дистанционное

1.1. На площади 0,41 га, фактическая таксационная характеристика лесного насаждения не соответствует таксационному описанию.

Причина несоответствия: Ошибка лесоустройства

Ведомость участков с выявленными несоответствиями приведена в приложении 1 к Акту.

1.2. Лесные насаждения с нарушенной и утраченной устойчивостью выявлены на площадь 0,41 га

| Участковое лесничество | Урочище (дача) | квартал | выдел | Площадь, га | | Причина ослабления (гибели) |
|------------------------|----------------|---------|-------|----------------------------|----------------------------|--|
| | | | | с нарушенной устойчивостью | с утраченной устойчивостью | |
| 1 | 2 | 3 | 4 | 5 | 6 | 7 |
| Машукское | | 22 | 16 | 0,41 | - | Гнили стволовые, Межвидовая конкуренция. |
| Итого | | | | 0,41 | - | |

Состояние обследованных лесных насаждений приведено в приложениях 1.1 – 1.4 к Акту в зависимости от метода проведения ЛПО.

1.3. В обследованных лесных участках прогнозируется:

| Прогноз | Площадь, га |
|--|-------------|
| Ослабление лесных насаждений | 0,41 |
| Усыхание лесных насаждений различной степени | - |
| Развитие очагов вредных организмов | - |

1.4. Обнаружено загрязнение лесного участка отходами и выбросами **промышленными** **бытовыми**

| Вид загрязнения | Размеры загрязнения | | | Объем, куб. м | Площадь загрязнения, га |
|-----------------|---------------------|-----------|-----------|---------------|-------------------------|
| | длина, м | ширина, м | высота, м | | |
| 1 | 2 | 3 | 4 | 5 | 6 |
| - | - | - | - | - | - |

ЗАКЛЮЧЕНИЕ

На площади 0,4 га, насаждение ослабленное. Средневзвешанная категория насаждения (Кср.нас. = 2,07). Согласно п.19 Правил санитарной безопасности в лесах в ослабленных насаждениях проведение санитарно-оздоровительных мероприятий не назначается.

| Участковое лесничество | Урочище (дача) | Квартал | Выдел | Площадь выдела, га | Лесопатологический выдел | Площадь лесопатологического выдела, га | Вид мероприятия | Рекомендуемый срок проведения мероприятия |
|------------------------|----------------|---------|-------|--------------------|--------------------------|--|----------------------------|---|
| 1 | 2 | 3 | 4 | 5 | 6 | 7 | 8 | 9 |
| Машукское | | 22 | 16 | 0,41 | - | - | Мероприятие не назначается | |

Дата проведения обследований 14.10.2024 Дата составления документа 25.10.2024

Исполнитель работ по проведению лесопатологического обследования: инженер-лесопатолог I категории отдела защиты леса и ГЛПМ филиала ФБУ "Рослесозащита" "ЦЗЛ Ставропольского края"

Ф.И.О. Горбачев В.С.


Подпись 

Тел.: 8 (8652) 94-41-84

Ведомость лесных участков с выявленными несоответствиями таксационным описаниям
Городские леса города-курорта Пятигорска

Субъект Российской Федерации Ставропольский край Манукское Лесничество Урочище(лесная дача) Манукское Заложено пробных площадей

| 1 | 2 | 3 | 4 | 5 | 6 | 7 | 8 | 9 | 10 | 11 | 12 | 13 | 14 | 15 | 16 | 17 | 18 | 19 | 20 | 21 | |
|-------|----|----|------|----------------|---|---|---|----------------|----------------|----|----|----|----|----|----|----|----|----|----|----|---|
| | | | | | | | | | | | | | | | | | | | | | год проведения лесопатологического обследования |
| 2024 | 22 | 16 | 0,41 | Защитные лесов | | | | Городские леса | Городские леса | ТО | Х | Х | Х | Х | Х | Х | Х | Х | Х | Х | Х |
| Итого | | | | | | | | | | | | | | | | | | | | | |
| 114 | | | | | | | | | | | | | | | | | | | | | |

ТО - таксационные описания Ф - фактическая характеристика лесного насаждения
Исполнитель работ по проведению лесопатологического обследования: инженер-лесопатолог 1 категории отдела защиты леса и ГЛПМ филиала ФБУ "Рослесозащита" "ЦЗЛ Ставропольского края"
ФИО Горбачев В.С. Подпись 

Утверждаю
Заместитель главы администрации города Пятигорска
начальник Муниципального учреждения "Управление
городского хозяйства, транспорта и связи
администрации города Пятигорска
И.А. Андриянов
Дата: _____



**Акт
лесопатологического обследования № 2024 - 10 / 1 - 52**

лесных насаждений _____ Городские леса города-курорта Пятигорска _____ лесничество (лесопарк)
_____ Ставропольский край _____ (субъект Российской Федерации)

Способ лесопатологического обследования: 1. Визуальный
2. Инструментальный

Место проведения

| Участковое лесничество | Урочище (дача) | Квартал | Выдел | Площадь выдела, га | Лесопатологический выдел | Площадь лесопатологического выдела, га |
|------------------------|----------------|---------|-------|--------------------|--------------------------|--|
| Машукское | - | 22 | 15 | 1,45 | - | - |

Лесопатологическое обследование проведено на общей площади 1,45 га

Кадастровый номер участка: _____
(для участков, предоставленных в постоянное (бессрочное) пользование, аренду)

Документ о праве пользования:

-

(тип документа о праве пользования, дата, номер, вид разрешенного использования лесов)

Утверждаю
Заместитель главы администрации города Пятигорска
начальник Муниципального учреждения "Управление
городского хозяйства, транспорта и связи
администрации города Пятигорска
И.А. Андриянов

Дата: 29.11.24



**Акт
лесопатологического обследования № 2024 - 10 / 1 - 51**

лесных насаждений Городские леса города-курорта Пятигорска лесничество (лесопарк)
Ставропольский край (субъект Российской Федерации)

Способ лесопатологического обследования:

1. Визуальный
2. Инструментальный

| |
|-------------------------------------|
| <input checked="" type="checkbox"/> |
| <input type="checkbox"/> |

Место проведения

| Участковое лесничество | Урочище (дача) | Квартал | Выдел | Площадь выдела, га | Лесопатологический выдел | Площадь лесопатологического выдела, га |
|------------------------|----------------|---------|-------|--------------------|--------------------------|--|
| Машукское | - | 22 | 14 | 2,06 | | |

Лесопатологическое обследование проведено на общей площади 2,06 га

Кадастровый номер участка: _____
(для участков, предоставленных в постоянное (бессрочное) пользование, аренду)

Документ о праве пользования:

-

(тип документа о праве пользования, дата, номер, вид разрешенного использования лесов)

1. Визуальное (рекогносцировочное) лесопатологическое обследование
(раздел включается в акт, в случае проведения лесопатологического обследования визуальным способом).

Наземное

Дистанционное

1.1. На площади 2,06 га, фактическая таксационная характеристика лесного насаждения не соответствует таксационному описанию.

Причина несоответствия: Ошибка лесоустройства

Ведомость участков с выявленными несоответствиями приведена в приложении 1 к Акту.

1.2. Лесные насаждения с нарушенной и утраченной устойчивостью выявлены на площади 2,06 га

| Участковое лесничество | Урочище (дача) | квартал | выдел | Площадь, га | | Причина ослабления (гибели) |
|------------------------|----------------|---------|-------|----------------------------|----------------------------|--|
| | | | | с нарушенной устойчивостью | с утраченной устойчивостью | |
| 1 | 2 | 3 | 4 | 5 | 6 | 7 |
| Машукское | | 22 | 14 | 2,06 | - | Гнили ствольные, Межвидовая конкуренция. |
| Итого | | | | 2,06 | - | |

Состояние обследованных лесных насаждений приведено в приложениях 1.1 – 1.4 к Акту в зависимости от метода проведения ЛПО.

1.3. В обследованных лесных участках прогнозируется:

| Прогноз | Площадь, га |
|--|-------------|
| Ослабление лесных насаждений | 2,06 |
| Усыхание лесных насаждений различной степени | - |
| Развитие очагов вредных организмов | - |

1.4. Обнаружено загрязнение лесного участка отходами и выбросами: **промышленными** **бытовыми**

| Вид загрязнения | Размеры загрязнения | | | Объем, куб. м | Площадь загрязнения, га |
|-----------------|---------------------|-----------|-----------|---------------|-------------------------|
| | длина, м | ширина, м | высота, м | | |
| 1 | 2 | 3 | 4 | 5 | 6 |
| - | - | - | - | - | - |

ЗАКЛЮЧЕНИЕ

На площади 2,06 га, насаждение ослабленное. Средневзвешанная категория насаждения (Кер.нас. = 1,9). Проведения санитарно-оздоровительных мероприятий не требуется

| Участковое лесничество | Урочище (дача) | Квартал | Выдел | Площадь выдела, га | Лесопатологический выдел | Площадь лесопатологического выдела, га | Вид мероприятия | Рекомендуемый срок проведения мероприятия |
|------------------------|----------------|---------|-------|--------------------|--------------------------|--|--------------------------|---|
| 1 | 2 | 3 | 4 | 5 | 6 | 7 | 8 | 9 |
| Машукское | | 22 | 14 | 2,06 | | | Мероприятие не требуется | |

Дата проведения обследований: 12.10.2024 Дата составления документа: 25.10.2024

Исполнитель работ по проведению лесопатологического обследования: инженер-лесопатолог 1 категории отдела защиты леса и ГЛПМ филиала ФБУ "Рослесозащита" "ЦЗЛ Ставропольского края"

Ф.И.О. Горбачев В.С.

Подпись



Тел.: 8 (8652) 94-41-84

Утверждаю
Заместитель главы администрации города Пятигорска
начальник Муниципального учреждения "Управление
городского хозяйства, транспорта и связи
администрации города Пятигорска
И.А. Андриянов
Дата: 20.11.24



Акт
лесопатологического обследования № 2024 - 10 / 1 - 50

лесных насаждений Городские леса города-курорта Пятигорска лесничество (лесопарк)
Ставропольский край (субъект Российской Федерации)

Способ лесопатологического обследования:

1. Визуальный
2. Инструментальный

| |
|---|
| ✓ |
| |

Место проведения

| Участковое лесничество | Урочище (дача) | Квартал | Выдел | Площадь выдела, га | Лесопатологический выдел | Площадь лесопатологического выдела, га |
|------------------------|----------------|---------|-------|--------------------|--------------------------|--|
| Машукское | - | 22 | 13 | 2,84 | - | - |

Лесопатологическое обследование проведено на общей площади 2,84 га

Кадастровый номер участка: -
(для участков, предоставленных в постоянное (бессрочное) пользование, аренду)

Документ о праве пользования:

-

(тип документа о праве пользования, дата, номер, вид разрешенного использования лесов)

1. Визуальное (рекогносцировочное) лесопатологическое обследование
(раздел включается в акт, в случае проведения лесопатологического обследования визуальным способом).

Наземное Дистанционное

1.1. На площади 2,84 га, фактическая таксационная характеристика лесного насаждения не соответствует таксационному описанию.

Причина несоответствия: Ошибка лесоустройства

Ведомость участков с выявленными несоответствиями приведена в приложении 1 к Акту.

1.2. Лесные насаждения с нарушенной и утраченной устойчивостью выявлены на площади 2,84 га

| Участковое лесничество | Урочище (дача) | квартал | выдел | Площадь, га | | Причина ослабления (гибели) |
|------------------------|----------------|---------|-------|----------------------------|----------------------------|--|
| | | | | с нарушенной устойчивостью | с утраченной устойчивостью | |
| 1 | 2 | 3 | 4 | 5 | 6 | 7 |
| Машукское | | 22 | 13 | 2,84 | - | Гнили ствольные, Межвидовая конкуренция. |
| Итого | | | | 2,84 | - | |

Состояние обследованных лесных насаждений приведено в приложениях 1.1 – 1.4 к Акту в зависимости от метода проведения ЛПО.

1.3. В обследованных лесных участках прогнозируется:

| Прогноз | Площадь, га |
|--|-------------|
| Ослабление лесных насаждений | 2,84 |
| Усыхание лесных насаждений различной степени | - |
| Развитие очагов вредных организмов | - |

1.4. Обнаружено загрязнение лесного участка отходами и выбросами: **промышленными** **бытовыми**

| Вид загрязнения | Размеры загрязнения | | | Объем, куб. м | Площадь загрязнения, га |
|-----------------|---------------------|-----------|-----------|---------------|-------------------------|
| | длина, м | ширина, м | высота, м | | |
| 1 | 2 | 3 | 4 | 5 | 6 |
| - | - | - | - | - | - |

ЗАКЛЮЧЕНИЕ

На площади 2,84 га, насаждение сильно ослабленное. Средневзвешанная категория насаждения (Кср.нас. = 2,65). Требуется инструментальное ЛПО

| Участковое лесничество | Урочище (дача) | Квартал | Выдел | Площадь выдела, га | Лесопатологический выдел | Площадь лесопатологического выдела, га | Вид мероприятия | Рекомендуемый срок проведения мероприятия |
|------------------------|----------------|---------|-------|--------------------|--------------------------|--|--------------------------------|---|
| 1 | 2 | 3 | 4 | 5 | 6 | 7 | 8 | 9 |
| Машукское | | 22 | 13 | 2,84 | - | - | Требуется инструментальное ЛПО | |

Дата проведения обследований: 12.10.2024 Дата составления документа: 25.10.2024

Исполнитель работ по проведению лесопатологического обследования: инженер-лесопатолог I категории отдела защиты леса и ГЛПМ филиала ФБУ "Рослесозащита" "ЦЗЛ Ставропольского края"

Ф.И.О. Горбачев В.С.

Подпись



Тел.: 8 (8652) 94-41-84

Ведомость лесных участков с выявленными несоответствиями таксационным описаниям
 Субъект Российской Федерации Ставропольский край Лесничество Городские леса города-курорта Пятигорска

Уч.лесничество Машукское Урочище(лесная дача) -

| 1 | 2 | 3 | 4 | 5 | 6 | 7 | 8 | 9 | 10 | Таксационная характеристика | | | | | | Заложено пробных площадей | | | | | | | | | | | | | | | | | | | | | | | | | | | | | |
|---------------------------------|----------------|--------------|--------------------|--------------------------|--------------------------|-----|-----------------|----------------------------------|--|-----------------------------|--------|--------------|-------------------|---------------------|----------|---------------------------|---------|---------------|-----------------|-------------------|---|---|---|---|---|---|---|---|---|---|----|----|----|----|----|----|----|----|----|----|----|----|----|----|----|
| | | | | | | | | | | 11 | 12 | 13 | 14 | 15 | 16 | 17 | 18 | 19 | 20 | 21 | | | | | | | | | | | | | | | | | | | | | | | | | |
| Год проведения лесосоустройства | Номер квартала | Номер выдела | Площадь выдела, га | Целевое назначение лесов | Категория защитных лесов | ОЗУ | Источник данных | Номер лесопатологического выдела | Площадь лесопатологического выдела, га | состав | порода | возраст, лет | средняя высота, м | средний диаметр, см | тип леса | полнота | бонитет | запас, м³ /га | количество, шт. | общая площадь, га | | | | | | | | | | | | | | | | | | | | | | | | | |
| 2024 | 22 | 13 | 2,84 | Защитные лесов | Городские леса | - | ТО | X | X | 190+ЛНН+КЛО | - | - | - | - | СВДЧ | 0,6 | 4 | - | - | X | X | | | | | | | | | | | | | | | | | | | | | | | | |
| | | | | | | | | | | | | | | | | | | | | | | 1 | 2 | 3 | 4 | 5 | 6 | 7 | 8 | 9 | 10 | 11 | 12 | 13 | 14 | 15 | 16 | 17 | 18 | 19 | 20 | 21 | | | |
| | | | | | | | | | | | | | | | | | | | | | | 1 | 2 | 3 | 4 | 5 | 6 | 7 | 8 | 9 | 10 | 11 | 12 | 13 | 14 | 15 | 16 | 17 | 18 | 19 | 20 | 21 | 22 | 23 | 24 |
| | | | | | | | | | | | | | | | | | | | | | | 1 | 2 | 3 | 4 | 5 | 6 | 7 | 8 | 9 | 10 | 11 | 12 | 13 | 14 | 15 | 16 | 17 | 18 | 19 | 20 | 21 | 22 | 23 | 24 |
| | | | | | | | | | | | | | | | | | | | | | | 1 | 2 | 3 | 4 | 5 | 6 | 7 | 8 | 9 | 10 | 11 | 12 | 13 | 14 | 15 | 16 | 17 | 18 | 19 | 20 | 21 | 22 | 23 | 24 |
| | | | | | | | | | | | | | | | | | | | | | | 1 | 2 | 3 | 4 | 5 | 6 | 7 | 8 | 9 | 10 | 11 | 12 | 13 | 14 | 15 | 16 | 17 | 18 | 19 | 20 | 21 | 22 | 23 | 24 |
| | | | | | | | | | | | | | | | | | | | | | | 1 | 2 | 3 | 4 | 5 | 6 | 7 | 8 | 9 | 10 | 11 | 12 | 13 | 14 | 15 | 16 | 17 | 18 | 19 | 20 | 21 | 22 | 23 | 24 |
| | | | | | | | | | | | | | | | | | | | | | | 1 | 2 | 3 | 4 | 5 | 6 | 7 | 8 | 9 | 10 | 11 | 12 | 13 | 14 | 15 | 16 | 17 | 18 | 19 | 20 | 21 | 22 | 23 | 24 |
| | | | | | | | | | | | | | | | | | | | | | | 1 | 2 | 3 | 4 | 5 | 6 | 7 | 8 | 9 | 10 | 11 | 12 | 13 | 14 | 15 | 16 | 17 | 18 | 19 | 20 | 21 | 22 | 23 | 24 |
| | | | | | | | | | | | | | | | | | | | | | | 1 | 2 | 3 | 4 | 5 | 6 | 7 | 8 | 9 | 10 | 11 | 12 | 13 | 14 | 15 | 16 | 17 | 18 | 19 | 20 | 21 | 22 | 23 | 24 |
| | | | | | | | | | | | | | | | | | | | | | | 1 | 2 | 3 | 4 | 5 | 6 | 7 | 8 | 9 | 10 | 11 | 12 | 13 | 14 | 15 | 16 | 17 | 18 | 19 | 20 | 21 | 22 | 23 | 24 |
| | | | | | | | | | | | | | | | | | | | | | | 1 | 2 | 3 | 4 | 5 | 6 | 7 | 8 | 9 | 10 | 11 | 12 | 13 | 14 | 15 | 16 | 17 | 18 | 19 | 20 | 21 | 22 | 23 | 24 |
| | | | | | | | | | | | | | | | | | | | | | | 1 | 2 | 3 | 4 | 5 | 6 | 7 | 8 | 9 | 10 | 11 | 12 | 13 | 14 | 15 | 16 | 17 | 18 | 19 | 20 | 21 | 22 | 23 | 24 |
| | | | | | | | | | | | | | | | | | | | | | | 1 | 2 | 3 | 4 | 5 | 6 | 7 | 8 | 9 | 10 | 11 | 12 | 13 | 14 | 15 | 16 | 17 | 18 | 19 | 20 | 21 | 22 | 23 | 24 |

ТО - таксационные описания Ф - фактическая характеристика лесного насаждения

Исполнитель работ по проведению лесопатологического обследования: инженер-лесопатолог 1 категории отдела зашиты леса и ГЛПМ филиала ФБУ "Рослесозащита" "ЦЗЛ Ставропольского края"

ФИО Горбачев В.С.

Подпись

Утверждаю

Заместитель главы администрации города Пятигорска
начальник Муниципального учреждения "Управление
городского хозяйства, транспорта и связи
администрации города Пятигорска

И.А. Андриянов

Дата:



Акт

лесопатологического обследования № 2024 - 10 / 1 - 49

лесных насаждений Городские леса города-курорта Пятигорска лесничество (лесопарк)

Ставропольский край (субъект Российской Федерации)

Способ лесопатологического обследования:

1. Визуальный

| |
|---|
| ✓ |
| |

2. Инструментальный

Место проведения

| Участковое лесничество | Урочище (дача) | Квартал | Выдел | Площадь выдела, га | Лесопатологический выдел | Площадь лесопатологического выдела, га |
|------------------------|----------------|---------|-------|--------------------|--------------------------|--|
| Машукское | - | 22 | 12 | 0,33 | - | - |

Лесопатологическое обследование проведено на общей площади 0,33 га

Кадастровый номер участка: -

(для участков, предоставленных в постоянное (бессрочное) пользование, аренду)

Документ о праве пользования:

-

(тип документа о праве пользования, дата, номер, вид разрешенного использования лесов)

1. Визуальное (рекогносцировочное) лесопатологическое обследование

(раздел включается в акт, в случае проведения лесопатологического обследования визуальным способом).

Наземное

Дистанционное

1.1. На площади 0,33 га, фактическая таксационная характеристика лесного насаждения не соответствует таксационному описанию.

Причина несоответствия: Ошибка лесоустройства

Ведомость участков с выявленными несоответствиями приведена в приложении 1 к Акту.

1.2. Лесные насаждения с нарушенной и утраченной устойчивостью выявлены на площади 0,33 га

| Участковое лесничество | Урочище (дача) | квартал | выдел | Площадь, га | | Причина ослабления (гибели) |
|------------------------|----------------|---------|-------|----------------------------|----------------------------|--|
| | | | | с нарушенной устойчивостью | с утраченной устойчивостью | |
| 1 | 2 | 3 | 4 | 5 | 6 | 7 |
| Машукское | | 22 | 12 | 0,33 | - | Гнили стволовые, Межвидовая конкуренция. |
| Итого | | | | 0,33 | - | |

Состояние обследованных лесных насаждений приведено в приложениях 1.1 – 1.4 к Акту в зависимости от метода проведения ЛПО.

1.3. В обследованных лесных участках прогнозируется:

| Прогноз | Площадь, га |
|--|-------------|
| Ослабление лесных насаждений | 0,33 |
| Усыхание лесных насаждений различной степени | - |
| Развитие очагов вредных организмов | - |

1.4. Обнаружено загрязнение лесного участка отходами и выбросами: **промышленными** -
бытовыми -

| Вид загрязнения | Размеры загрязнения | | | Объем, куб. м | Площадь загрязнения, га |
|-----------------|---------------------|-----------|-----------|---------------|-------------------------|
| | длина, м | ширина, м | высота, м | | |
| 1 | 2 | 3 | 4 | 5 | 6 |
| - | - | - | - | - | - |


ЗАКЛЮЧЕНИЕ

На площади 0,33 га, насаждение ослабленное. Средневзвешанная категория насаждения (Кср.нас. = 2,01). Согласно п.19 Правил санитарной безопасности в лесах в ослабленных насаждениях проведение санитарно-оздоровительных мероприятий не назначается.

| Участковое лесничество | Урочище (дача) | Квартал | Выдел | Площадь выдела, га | Лесопатологический выдел | Площадь лесопатологического выдела, га | Вид мероприятия | Рекомендуемый срок проведения мероприятия |
|------------------------|----------------|---------|-------|--------------------|--------------------------|--|----------------------------|---|
| 1 | 2 | 3 | 4 | 5 | 6 | 7 | 8 | 9 |
| Машукское | | 22 | 12 | 0,33 | - | - | Мероприятие не назначается | - |

Дата проведения обследований: 14.10.2024 Дата составления документа: 25.10.2024

Исполнитель работ по проведению лесопатологического обследования: инженер-лесопатолог 1 категории отдела защиты леса и ГЛПМ филиала ФБУ "Рослесозащита" "ЦЗЛ Ставропольского края"

Ф.И.О. Горбачев В.С. Подпись 

Тел.: 8 (8652) 94-41-84


Ведомость лесных участков с выявленными несоответствиями таксационным описаниям
Субъект Российской Федерации Ставропольский край Лесничество Городские леса города-курорта Пятигорска

Уч.лесничество Машукское Урочище(лесная дача) -

| 1 | 2 | 3 | 4 | 5 | 6 | 7 | 8 | 9 | 10 | Таксационная характеристика | | | | | | | | Заложено пробных площадей | | | |
|----------------|----------------|--------------|--------------------|--------------------------|--------------------------|-----|-----------------|----------------------------------|--|-----------------------------|--------|--------------|-------------------|---------------------|----------|---------|---------|---------------------------|-----------------|-------------------|---|
| | | | | | | | | | | 11 | 12 | 13 | 14 | 15 | 16 | 17 | 18 | 19 | 20 | 21 | |
| год проведения | номер квартала | номер выдела | площадь выдела, га | целевое назначение лесов | категория защитных лесов | ОЗУ | источник данных | номер лесопатологического выдела | площадь лесопатологического выдела, га | состав | порода | возраст, лет | средняя высота, м | средний диаметр, см | тип леса | полнота | бонитет | запас, м³/га | количество, шт. | общая площадь, га | |
| 2024 | 22 | 12 | 0,33 | Защитные | Городские леса | - | ТО | X | X | НЕТ ДАННЫХ | - | - | - | - | - | - | - | - | X | X | - |
| | | | | | | | Ф | | | 8902КЛО | ЯО | - | 16 | 20 | - | | | 79 | | | |
| | | | | | | | | | | | КЛО | - | 16 | 20 | - | 0,6 | - | 22 | | | |
| | | | | | | | | | | | - | - | - | - | - | - | - | - | - | - | - |
| | | | | | | | | | | | - | - | - | - | - | - | - | - | - | - | - |
| | | | | | | | | | | | - | - | - | - | - | - | - | - | - | - | - |
| | | | | | | | | | | | - | - | - | - | - | - | - | - | - | - | - |
| | | | | | | | | | | | - | - | - | - | - | - | - | - | - | - | - |
| | | | | | | | | | | | - | - | - | - | - | - | - | - | - | - | - |
| | | | | | | | | | | | - | - | - | - | - | - | - | - | - | - | - |

ТО - таксационные описания Ф - фактическая характеристика лесного насаждения

Исполнитель работ по проведению лесопатологического обследования: инженер-лесопатолог I категории отдела защиты леса и ГЛПМ филиала ФБУ "Рослесозащита" "ЦЗЛ Ставропольского края"

ФИО Горбачев В.С. Подпись 

Утверждаю
Заместитель главы администрации города Пятигорска
начальник Муниципального учреждения "Управление
городского хозяйства, транспорта и связи
администрации города Пятигорска
И.А. Андриянов
Дата: 29.11.24

**Акт
лесопатологического обследования № 2024 - 10 / 1 - 48**

лесных насаждений Городские леса города-курорта Пятигорска лесничество (лесопарк)
Ставропольский край (субъект Российской Федерации)

Способ лесопатологического обследования:

1. Визуальный
2. Инструментальный

| |
|-------------------------------------|
| <input checked="" type="checkbox"/> |
| <input type="checkbox"/> |

Место проведения

| Участковое лесничество | Урочище (дача) | Квартал | Выдел | Площадь выдела, га | Лесопатологический выдел | Площадь лесопатологического выдела, га |
|------------------------|----------------|---------|-------|--------------------|--------------------------|--|
| Машукское | - | 22 | 11 | 3,2 | - | - |

Лесопатологическое обследование проведено на общей площади 3,20 га

Кадастровый номер участка: _____
(для участков, предоставленных в постоянное (бессрочное) пользование, аренду)

Документ о праве пользования:

-

(тип документа о праве пользования, дата, номер, вид разрешенного использования лесов)

1. Визуальное (рекогносцировочное) лесопатологическое обследование
(раздел включается в акт, в случае проведения лесопатологического обследования визуальным способом).

Наземное

Дистанционное

1.1. На площади 3,20 га, фактическая таксационная характеристика лесного насаждения соответствует таксационному описанию.

Причина несоответствия: _____

Ведомость участков с выявленными несоответствиями приведена в приложении 1 к Акту.

1.2. Лесные насаждения с нарушенной и утраченной устойчивостью выявлены на площади 3,20 га

| Участковое лесничество | Урочище (дача) | квартал | выдел | Площадь, га | | Причина ослабления (гибели) |
|------------------------|----------------|---------|-------|----------------------------|----------------------------|--|
| | | | | с нарушенной устойчивостью | с утраченной устойчивостью | |
| 1 | 2 | 3 | 4 | 5 | 6 | 7 |
| Машукское | | 22 | 11 | 3,2 | - | Гнили стволовые, Межвидовая конкуренция. |
| Итого | | | | 3,2 | - | |

Состояние обследованных лесных насаждений приведено в приложениях 1.1 – 1.4 к Акту в зависимости от метода проведения ЛПО.

1.3. В обследованных лесных участках прогнозируется:

| Прогноз | Площадь, га |
|--|-------------|
| Ослабление лесных насаждений | 3,20 |
| Усыхание лесных насаждений различной степени | - |
| Развитие очагов вредных организмов | - |

1.4. Обнаружено загрязнение лесного участка отходами и выбросами: **промышленными** -
бытовыми -

| Вид загрязнения | Размеры загрязнения | | | Объем, куб. м | Площадь загрязнения, га |
|-----------------|---------------------|-----------|-----------|---------------|-------------------------|
| | длина, м | ширина, м | высота, м | | |
| 1 | 2 | 3 | 4 | 5 | 6 |
| - | - | - | - | - | - |


ЗАКЛЮЧЕНИЕ

На площади 3,2 га, насаждение сильно ослабленное. Средневзвешанная категория насаждения (Кср.нас. = 2,64). Требуется инструментальное ЛПО

| Участковое лесничество | Урочище (дача) | Квартал | Выдел | Площадь выдела, га | Лесопатологический выдел | Площадь лесопатологического выдела, га | Вид мероприятия | Рекомендуемый срок проведения мероприятия |
|------------------------|----------------|---------|-------|--------------------|--------------------------|--|--------------------------------|---|
| 1 | 2 | 3 | 4 | 5 | 6 | 7 | 8 | 9 |
| Машукское | | 22 | 11 | 3,2 | - | - | Требуется инструментальное ЛПО | . |

Дата проведения обследований: 12.10.2024 Дата составления документа: 25.10.2024

Исполнитель работ по проведению лесопатологического обследования: инженер-лесопатолог 1 категории отдела защиты леса и ГЛПМ филиала ФБУ "Рослесозащита" "ЦЗЛ Ставропольского края"

Ф.И.О. Горбачев В.С. Подпись 

Тел.: 8 (8652) 94-41-84

