

Утверждаю  
Заместитель главы администрации города Пятигорска  
начальник Муниципального учреждения "Управление  
городского хозяйства, транспорта и связи  
администрации города Пятигорска  
И.А. Андриянов  
Дата: 19.11.24



**Акт**  
**лесопатологического обследования № 2024 - 10 / 1 - 94**

лесных насаждений Городские леса города-курорта Пятигорска лесничество (лесопарк)  
Ставропольский край (субъект Российской Федерации)

Способ лесопатологического обследования:

- 1. Визуальный
- 2. Инструментальный

✓

**Место проведения**

Участковое лесничество	Урочище (дача)	Квартал	Выдел	Площадь выдела, га	Лесопатологический выдел	Площадь лесопатологического выдела, га
Машукское	-	42	9	1,35		

Лесопатологическое обследование проведено на общей площади 1,35 га

Кадастровый номер участка: \_\_\_\_\_  
(для участков, предоставленных в постоянное (бессрочное) пользование, аренду)

Документ о праве пользования:

-

\_\_\_\_\_  
(тип документа о праве пользования, дата, номер, вид разрешенного использования лесов)

**1. Визуальное (рекогносцировочное) лесопатологическое обследование**  
(раздел включается в акт, в случае проведения лесопатологического обследования визуальным способом).

Наземное  Дистанционное

1.1. На площади 1,35 га, фактическая таксационная характеристика лесного насаждения не соответствует таксационному описанию.

**Причина несоответствия: Ошибка лесоустройства**

*Ведомость участков с выявленными несоответствиями приведена в приложении 1 к Акту.*

1.2. Лесные насаждения с нарушенной и утраченной устойчивостью выявлены на площади 1,35 га

Участковое лесничество	Урочище (дача)	квартал	выдел	Площадь, га		Причина ослабления (гибели)
				с нарушенной устойчивостью	с утраченной устойчивостью	
1	2	3	4	5	6	7
Машукское		42	9	1,35	-	Гнили ствольные, Межвидовая конкуренция.
Итого				1,35	-	

*Состояние обследованных лесных насаждений приведено в приложениях 1.1 – 1.4 к Акту в зависимости от метода проведения ЛПО.*

1.3. В обследованных лесных участках прогнозируется:

Прогноз	Площадь, га
Ослабление лесных насаждений	1,35
Усыхание лесных насаждений различной степени	-
Развитие очагов вредных организмов	-

1.4. Обнаружено загрязнение лесного участка отходами и выбросами: **промышленными**  **бытовыми**

Вид загрязнения	Размеры загрязнения			Объем, куб. м	Площадь загрязнения, га
	длина, м	ширина, м	высота, м		
1	2	3	4	5	6
-	-	-	-	-	-

**ЗАКЛЮЧЕНИЕ**

На площади 1,35 га, насаждение ослабленное. Средневзвешанная категория насаждения (Кср.нас. = 2,05). Согласно п.19 Правил санитарной безопасности в лесах в ослабленных насаждениях проведение санитарно-оздоровительных мероприятий не назначается.

Участковое лесничество	Урочище (дача)	Квартал	Выдел	Площадь выдела, га	Лесопатологический выдел	Площадь лесопатологического выдела, га	Вид мероприятия	Рекомендуемый срок проведения мероприятия
1	2	3	4	5	6	7	8	9
Машукское		42	9	1,35			Мероприятие не назначается	

Дата проведения обследований: 14.10.2024 Дата составления документа: 25.10.2024

Исполнитель работ по проведению лесопатологического обследования: инженер-лесопатолог I категории отдела защиты леса и ГЛПМ филиала ФБУ "Рослесозащита" "ЦЗЛ Ставропольского края"

Ф.И.О. Горбачев В.С.


Подпись



Тел.: 8 (8652) 94-41-84

Ведомость лесных участков с выявленными несоответствиями таксационным описаниям  
 Субъект Российской Федерации Ставропольский край Лесничество Машукское Городские леса города-курорта Пятигорска

1	2	3	4	5	6	7	8	9	10	11	12	13	14	15	16	17	18	19	Заложено пробных площадей																							
																			количество, шт.	площадь, га																						
1	2	3	4	5	6	7	8	9	10	11	12	13	14	15	16	17	18	19	20	21																						
																					год проведения лесопатологического обследования	номер квартала	номер выдела	категория защитных лесов	ОЗУ	источник данных	номер лесопатологического выдела	площадь выдела лесопатологического выдела, га	состав	попоя	возраст, лет	средняя высота, м	средний диаметр, см	тип леса	полнота	бонитет	запас, м³/га					
2024	42	9	1,35	Защитные лесов	Городские леса	Городские леса	ТО	Х	Х	5ЛОСТ	-	-	-	-	-	СХСЛС	0,6	4	-	Х	-																					
																						2024	42	9	1,35	Защитные лесов	Городские леса	Городские леса	ТО	Х	Х	5ЛОСТ	-	-	-	-	-	-	-	-	-	
																						2024	42	9	1,35	Защитные лесов	Городские леса	Городские леса	ТО	Х	Х	5ЛОСТ	-	-	-	-	-	-	-	-	-	-
																						2024	42	9	1,35	Защитные лесов	Городские леса	Городские леса	ТО	Х	Х	5ЛОСТ	-	-	-	-	-	-	-	-	-	-
																						2024	42	9	1,35	Защитные лесов	Городские леса	Городские леса	ТО	Х	Х	5ЛОСТ	-	-	-	-	-	-	-	-	-	-
																						2024	42	9	1,35	Защитные лесов	Городские леса	Городские леса	ТО	Х	Х	5ЛОСТ	-	-	-	-	-	-	-	-	-	-
																						2024	42	9	1,35	Защитные лесов	Городские леса	Городские леса	ТО	Х	Х	5ЛОСТ	-	-	-	-	-	-	-	-	-	-
																						2024	42	9	1,35	Защитные лесов	Городские леса	Городские леса	ТО	Х	Х	5ЛОСТ	-	-	-	-	-	-	-	-	-	-
																						2024	42	9	1,35	Защитные лесов	Городские леса	Городские леса	ТО	Х	Х	5ЛОСТ	-	-	-	-	-	-	-	-	-	-
																						2024	42	9	1,35	Защитные лесов	Городские леса	Городские леса	ТО	Х	Х	5ЛОСТ	-	-	-	-	-	-	-	-	-	-

ТО - таксационные описания Ф - фактическая характеристика лесного насаждения  
 Исполнитель работ по проведению лесопатологического обследования: инженер-лесопатолог I категории отдела защиты леса и ГЛПМ филиала ФБУ "Рослесозащита" "ЦЗЛ  
 Ставропольского края"  
 ФИО Горбачев В.С. Подпись 

Результаты проведения лесопатологических обследований лесных насаждений за Октябрь 2024 год

Субъект Российской Федерации Ставропольский край Лесничество (лесопарк) Городские леса города-курорта Пятигорска  
Участковое лесничество Машукское Урочище (лесная дача) Урочище (лесная дача)

№ квартала	№ выдела	Площадь выдела, га	Целевое назначение лесов	Категория защитных лесов	ОЗУ	№ выдела	Площадь лесопатологического выдела, га	Состав пород	Таксационная характеристика								Число деревьев на пробе, шт.			Распределение деревьев по категориям состояния, % от запаса												Причины ослабления, повреждения	Полжест рубке, %	Назначенные мероприятия									
									Доля породы	порода	возраст	средняя высота, м	средний диаметр, см	тип леса	полнота	бонитет	Запас 1 га, м <sup>3</sup>	Н	П	Н	Р	Н	Р	Н	Р	Н	Р	Н	Р	Н	Р			Н	Р	Н	Р						
42	9	1,35	Защитные	Городские леса				580СТ	10	11	12	13	14	15	16	17	18	19	Итого по распределению: 39,48												350, 610,	35	36	37	Мероприятия не назначаются								
									5	Ю	80	16	20	СХСЛС			0,6	4	62	19																39,48	21,05	2,63	2,63	2,63	2,63		
									5	Г	80	16	20						51	39,48																39,48	15,79	5,26	5,26	5,26	5,26		
									-		-	-	-						-	-																-	-	-	-	-	-	-	-
									-		-	-	-						-	-																-	-	-	-	-	-	-	-
									-		-	-	-						-	-																-	-	-	-	-	-	-	-
									-		-	-	-						-	-																-	-	-	-	-	-	-	-
									-		-	-	-						-	-																-	-	-	-	-	-	-	-
									-		-	-	-						-	-																-	-	-	-	-	-	-	-
									-		-	-	-						-	-																-	-	-	-	-	-	-	-
									-		-	-	-						-	-																-	-	-	-	-	-	-	-
									-		-	-	-						-	-																-	-	-	-	-	-	-	-
									-		-	-	-						-	-																-	-	-	-	-	-	-	-
									-		-	-	-						-	-																-	-	-	-	-	-	-	-
									-		-	-	-						-	-																-	-	-	-	-	-	-	-
									-		-	-	-						-	-																-	-	-	-	-	-	-	-
									-		-	-	-						-	-																-	-	-	-	-	-	-	-
									-		-	-	-						-	-																-	-	-	-	-	-	-	-
									-		-	-	-						-	-																-	-	-	-	-	-	-	-
									-		-	-	-						-	-																-	-	-	-	-	-	-	-

Условные обозначения: Н - деревья не подлежат рубке; Р - деревья подлежат рубке.

Причины повреждения насаждения: Г - гниль стволовые (код 350), Межвидовая конкуренция (код 610).

Исполнитель работ по проведению лесопатологического обследования: инженер-лесопатолог 1 категории отдела защиты леса и ГЛПМ филиала ФБУ "Рослесозащита" "ЦЛ Ставропольского края"

Ф.И.О. Горбачев В.С. Подпись [Подпись]  
Дата составления документа 25.10.2024 Телефон: 8 (8652) 94-41-84

Утверждаю  
Заместитель главы администрации города Пятигорска  
начальник Муниципального учреждения "Управление  
городского хозяйства, транспорта и связи  
администрации города Пятигорска  
И.А. Андриянов

Дата: 09.11.2024

**Акт  
лесопатологического обследования № 2024 - 10 / 1 - 93**

лесных насаждений Городские леса города-курорта Пятигорска лесничество (лесопарк)  
Ставропольский край (субъект Российской Федерации)

Способ лесопатологического обследования:

1. Визуальный  
2. Инструментальный

✓

**Место проведения**

Участковое лесничество	Урочище (дача)	Квартал	Выдел	Площадь выдела, га	Лесопатологический выдел	Площадь лесопатологического выдела, га
Машукское	-	42	10	0,12		

Лесопатологическое обследование проведено на общей площади 0,12 га

Кадастровый номер участка: \_\_\_\_\_  
(для участков, предоставленных в постоянное (бессрочное) пользование, аренду)

Документ о праве пользования:

-

\_\_\_\_\_  
(тип документа о праве пользования, дата, номер, вид разрешенного использования лесов)

**1. Визуальное (рекогносцировочное) лесопатологическое обследование**  
 (раздел включается в акт, в случае проведения лесопатологического обследования визуальным способом).

Наземное  Дистанционное

1.1. На площади 0,12 га, фактическая таксационная характеристика лесного насаждения не соответствует таксационному описанию.

**Причина несоответствия: Ошибка лесоустройства**

Ведомость участков с выявленными несоответствиями приведена в приложении 1 к Акту.

1.2. Лесные насаждения с нарушенной и утраченной устойчивостью выявлены на площади 0,12 га

Участковое лесничество	Урочище (дача)	квартал	выдел	Площадь, га		Причина ослабления (гибели)
				с нарушенной устойчивостью	с утраченной устойчивостью	
1	2	3	4	5	6	7
Машукское		42	10	0,12	-	Гнили стволовые, Межвидовая конкуренция.
Итого				0,12	-	

Состояние обследованных лесных насаждений приведено в приложениях 1.1 – 1.4 к Акту в зависимости от метода проведения ЛПО.

1.3. В обследованных лесных участках прогнозируется:

Прогноз	Площадь, га
Ослабление лесных насаждений	0,12
Усыхание лесных насаждений различной степени	-
Развитие очагов вредных организмов	-

1.4. Обнаружено загрязнение лесного участка отходами и выбросами: **промышленными**  **бытовыми**

Вид загрязнения	Размеры загрязнения			Объем, куб. м	Площадь загрязнения, га
	длина, м	ширина, м	высота, м		
1	2	3	4	5	6
-	-	-	-	-	-


**ЗАКЛЮЧЕНИЕ**

На площади 0,12 га, насаждение ослабленное. Средневзвешанная категория насаждения (Кср.нас. = 2). Проведения санитарно-оздоровительных мероприятий не требуется

Участковое лесничество	Урочище (дача)	Квартал	Выдел	Площадь выдела, га	Лесопатологический выдел	Площадь лесопатологического выдела, га	Вид мероприятия	Рекомендуемый срок проведения мероприятия
1	2	3	4	5	6	7	8	9
Машукское		42	10	0,12			Мероприятие не требуется	

Дата проведения обследований: 14.10.2024 Дата составления документа: 25.10.2024

Исполнитель работ по проведению лесопатологического обследования: инженер-лесопатолог I категории отдела защиты леса и ГЛПМ филиала ФБУ "Рослесозащита" "ЦЗЛ Ставропольского края"


Ф.И.О. Горбачев В.С. Подпись 

Тел.: 8 (8652) 94-41-84

Ведомость лесных участков с выявленными несоответствиями таксационным описаниям  
Лесничество  
**Городские леса города-курорта Пятигорска**

Субъект Российской Федерации Ставропольский край Машукское Урочище(лесная дача) Заложено пробных площадей

1	2	3	4	5	6	7	8	9	10	11	12	13	14	15	16	17	18	19	20	21											
																					лесопатологического участка	лесопатологического участка	лесопатологического участка	лесопатологического участка	лесопатологического участка	лесопатологического участка	лесопатологического участка	лесопатологического участка	лесопатологического участка		
2024	42	10	0,12	Защитные	Городские леса	-	ТО	X	X	ДНН+Г 180	-	-	-	-	-	-	-	-	-	-	X										
																						порода	возраст, лет	средняя высота, м	средний диаметр, см	тип леса	полнота	бонитет	запас, м³/га		
																						состав	ДНН	80	13	14	15	16	17	18	19
																						виды	Г	80	13	13	19	19	37		
																						виды	ОЯ	80	13	13	19	19	16		
																						виды	-	-	-	-	-	-	1		
																						виды	-	-	-	-	-	-	-		
																						виды	-	-	-	-	-	-	-		
																						виды	-	-	-	-	-	-	-		
																						виды	-	-	-	-	-	-	-		
2024	-	-	-	-	Городские леса	Ф	-	-	ДНН+ОЯ+Г	-	-	-	-	-	-	-	-	-	-	-	-										
																						порода	возраст, лет	средняя высота, м	средний диаметр, см	тип леса	полнота	бонитет	запас, м³/га		
																						состав	ДНН	80	13	13	20	20	76		
																						виды	ОЯ	-	13	13	20	20	2		
																						виды	Г	-	13	13	20	20	2		
																						виды	-	-	-	-	-	-	-		
																						виды	-	-	-	-	-	-	-		
																						виды	-	-	-	-	-	-	-		
																						виды	-	-	-	-	-	-	-		
																						виды	-	-	-	-	-	-	-		
Итого																															

ТО - таксационные описания Ф - фактическая характеристика лесного насаждения  
Исполнитель работ по проведению лесопатологического обследования: инженер-лесопатолог I категории отдела защиты леса и ГЛПМ филиала ФБУ "Рослесозащита" "ЦЗЛ Ставропольского края"  
ФИО Горбачев В.С. Подпись 

Результаты проведения лесопатологических обследований лесных насаждений за Октябрь 2024 год  
 Субъект Российской Федерации Ставропольский край Лесничество (лесопарк) Городские леса города-курорта Пятигорска  
 Участковое лесничество Машукское Урочище (лесная дача) Урочище  
 № квартала 42 Категория защитных лесов Защитные Категория защитных лесов Городские леса  
 № участка 10 Площадь выдела, га 0,12 Площадь лесопатологического выдела 8  
 № лесопатологического выдела 7 ОЗУ 8 Номер лесопатологического выдела 7  
 Категория защитных лесов Защитные Категория защитных лесов Городские леса  
 Площадь выдела, га 0,12 Категория защитных лесов Защитные Категория защитных лесов Городские леса  
 № участка 10 Площадь выдела, га 0,12 Категория защитных лесов Защитные Категория защитных лесов Городские леса  
 № лесопатологического выдела 7 ОЗУ 8 Номер лесопатологического выдела 7

№ кв.	№ участка	№ лесопатологического выдела	Категория защитных лесов	Лесное назначение лесов	Площадь выдела, га	Таксационная характеристика							Число деревьев на пробе, шт.					Распределение деревьев по категориям состояния, % от запаса												Подлежит рубке, %	Названия мероприятий								
						Доля пород	порода	возраст	средняя высота, м	средний диаметр, см	тип леса	полнота	гонимы	Запас 1 га, м³	без признаков ослабления			ослабленные			сильно ослабленные			убыточные			свежий ветровал				свежий бурелом			старый ветровал	старый бурелом	Прочие	Итого	вид	площадь, га
															Н	Р	Т	Н	Р	Т	Н	Р	Т	Н	Р	Т	Н	Р	Т		Н	Р	Т						
1	2	10	Защитные	Городские леса	0,12	10	ДН	80	13	14	15	16	17	18	19	20	21	22	23	24	25	26	27	28	29	30	31	32	33	34	35	36	37						
						10	ДН	80	13	20	15	16	17	18	19	39,48	31,58	21,05	21,05	5,26								2,63											
						+	Я	-	13	20				2																									
						+	Л	-	13	20				2																									

Условные обозначения: Н - деревья не подлежат рубке, Р - деревья подлежат рубке.  
 Среднее количество отбоя: 0%  
 Краев: 2  
 Отбоя: 2,52%

Причины повреждения насаждения: Гниль стволовые (код 350), Межвидовая конкуренция (код 610).  
 Исполнитель работ по проведению лесопатологического обследования: инженер-лесопатолог 1 категории отдела защиты леса и ГЛПМ филиала ФБУ "Рослесозащита" "ЦЗЛ Ставропольского края"  
 ФИО Горбачев В.С. Подпись \_\_\_\_\_  
 Дата составления документа 25.10.2024 Телефон: 8 (8652) 94-41-84  
 Средний диаметр лесного насаждения - 20 см



Утверждаю  
Заместитель главы администрации города Пятигорска  
начальник Муниципального учреждения "Управление  
городского хозяйства, транспорта и связи  
администрации города Пятигорска  
И.А. Андриянов



Дата: 27.11.2024

**Акт  
лесопатологического обследования № 2024 - 10 / 1 - 499**

лесных насаждений Городские леса города-курорта Пятигорска лесничество (лесопарк)  
Ставропольский край (субъект Российской Федерации)

Способ лесопатологического обследования:

- 1. Визуальный
- 2. Инструментальный

✓

**Место проведения**

Участковое лесничество	Урочище (дача)	Квартал	Выдел	Площадь выдела, га	Лесопатологический выдел	Площадь лесопатологического выдела, га
Машукское	-	42	11	0,29	-	-

Лесопатологическое обследование проведено на общей площади 0,29 га

Кадастровый номер участка: -  
(для участков, предоставленных в постоянное (бессрочное) пользование, аренду)

Документ о праве пользования:

-  
(тип документа о праве пользования, дата, номер, вид разрешенного использования лесов)

**1. Визуальное (рекогносцировочное) лесопатологическое обследование**  
 (раздел включается в акт, в случае проведения лесопатологического обследования визуальным способом).  
 Наземное  Дистанционное

1.1. На площади 0,29 га, фактическая таксационная характеристика лесного насаждения не соответствует таксационному описанию.

**Причина несоответствия:** Отсутствие материалов лесоустройства

*Ведомость участков с выявленными несоответствиями приведена в приложении 1 к Акту.*

1.2. Лесные насаждения с нарушенной и утраченной устойчивостью выявлены на площад 0,29 га

Участковое лесничество	Урочище (дача)	квартал	выдел	Площадь, га		Причина ослабления (гибели)
				с нарушенной устойчивостью	с утраченной устойчивостью	
1	2	3	4	5	6	7
Машукское		42	11	0,29	-	
Итого				0,29	-	

*Состояние обследованных лесных насаждений приведено в приложениях 1.1 – 1.4 к Акту в зависимости от метода проведения ЛПО.*

1.3. В обследованных лесных участках прогнозируется:

Прогноз	Площадь, га
Ослабление лесных насаждений	0,29
Усыхание лесных насаждений различной степени	-
Развитие очагов вредных организмов	-

1.4. Обнаружено загрязнение лесного участка отходами и выбросами **промышленными**  **бытовыми**

Вид загрязнения	Размеры загрязнения			Объем, куб. м	Площадь загрязнения, га
	длина, м	ширина, м	высота, м		
1	2	3	4	5	6
-	-	-	-	-	-

**ЗАКЛЮЧЕНИЕ**

На площади 0,29 га, насаждение ослабленное. Средневзвешанная категория насаждения (Кер.нас. = 2). Проведения санитарно-оздоровительных мероприятий не требуется

Участковое лесничество	Урочище (дача)	Квартал	Выдел	Площадь выдела, га	Лесопатологический выдел	Площадь лесопатологического выдела, га	Вид мероприятия	Рекомендуемый срок проведения мероприятия
1	2	3	4	5	6	7	8	9
Машукское		42	11	0,29	1	0,29	Мероприятие не требуется	

Дата проведения обследований 07.10.2024 Дата составления документа 25.10.2024

Исполнитель работ по проведению лесопатологического обследования: инженер-лесопатолог 1 категории отдела защиты леса и ГЛПМ филиала ФБУ "Рослесозащита" "ЦЗЛ Ставропольского края"

Ф.И.О. Луковской А.И. Подпись 

Тел.: 8 (8652) 94-41-84





Утверждаю  
Заместитель главы администрации города Пятигорска  
начальник Муниципального учреждения "Управление  
городского хозяйства, транспорта и связи  
администрации города Пятигорска  
И.А. Андриянов

Дата: 27.11.24

**Акт  
лесопатологического обследования № 2024 - 10 / 1 - 101**

лесных насаждений Городские леса города-курорта Пятигорска лесничество (лесопарк)  
Ставропольский край (субъект Российской Федерации)

Способ лесопатологического обследования:

1. Визуальный  
2. Инструментальный

✓

**Место проведения**

Участковое лесничество	Урочище (дача)	Квартал	Выдел	Площадь выдела, га	Лесопатологический выдел	Площадь лесопатологического выдела, га
Машукское	-	42	1	9,64		

Лесопатологическое обследование проведено на общей площади 9,64 га

Кадастровый номер участка: -  
(для участков, предоставленных в постоянное (бессрочное) пользование, аренду)

Документ о праве пользования:

-

(тип документа о праве пользования, дата, номер, вид разрешенного использования лесов)

**1. Визуальное (рекогносцировочное) лесопатологическое обследование**  
 (раздел включается в акт, в случае проведения лесопатологического обследования визуальным способом).

Наземное  Дистанционное

1.1. На площади 9,64 га, фактическая таксационная характеристика лесного насаждения не соответствует таксационному описанию.

**Причина несоответствия:** Ошибка лесоустройства

*Ведомость участков с выявленными несоответствиями приведена в приложении 1 к Акту.*

1.2. Лесные насаждения с нарушенной и утраченной устойчивостью выявлены на площади 9,64 га

Участковое лесничество	Урочище (дача)	квартал	выдел	Площадь, га		Причина ослабления (гибели)
				с нарушенной устойчивостью	с утраченной устойчивостью	
1	2	3	4	5	6	7
Машукское		42	1	9,64	-	Гнили стволовые, Межвидовая конкуренция.
Итого				9,64	-	

*Состояние обследованных лесных насаждений приведено в приложениях 1.1 – 1.4 к Акту в зависимости от метода проведения ЛПО.*

1.3. В обследованных лесных участках прогнозируется:

Прогноз	Площадь, га
Ослабление лесных насаждений	9,64
Усыхание лесных насаждений различной степени	-
Развитие очагов вредных организмов	-

1.4. Обнаружено загрязнение лесного участка отходами и выбросами: **промышленными**  **бытовыми**

Вид загрязнения	Размеры загрязнения			Объем, куб. м	Площадь загрязнения, га
	длина, м	ширина, м	высота, м		
1	2	3	4	5	6
-	-	-	-	-	-

**ЗАКЛЮЧЕНИЕ**

На площади 9,64 га, насаждение **сильно ослабленное**. Средневзвешанная категория насаждения (Кср.нас. = 2,54). Требуется инструментальное ЛПО

Участковое лесничество	Урочище (дача)	Квартал	Выдел	Площадь выдела, га	Лесопатологический выдел	Площадь лесопатологического выдела, га	Вид мероприятия	Рекомендуемый срок проведения мероприятия
1	2	3	4	5	6	7	8	9
Машукское		42	1	9,64			Требуется инструментальное ЛПО	.

Дата проведения обследований: 14.10.2024 Дата составления документа: 25.10.2024

Исполнитель работ по проведению лесопатологического обследования: инженер-лесопатолог I категории отдела защиты леса и ГЛПМ филиала ФБУ "Рослесозащита" "ЦЗЛ Ставропольского края"

Ф.И.О. Горбачев В.С. Подпись  Тел.: 8 (8652) 94-41-84







Утверждаю  
Заместитель главы администрации города Пятигорска  
начальник Муниципального учреждения "Управление  
городского хозяйства, транспорта и связи  
администрации города Пятигорска  
И.А. Андриянов  
Дата: 19.11.2021

**Акт  
лесопатологического обследования № 2024 - 10 / 1 - 100**

лесных насаждений Городские леса города-курорта Пятигорска лесничество (лесопарк)  
Ставропольский край (субъект Российской Федерации)

Способ лесопатологического обследования:

1. Визуальный  
2. Инструментальный

<input checked="" type="checkbox"/>
<input type="checkbox"/>

**Место проведения**

Участковое лесничество	Урочище (дача)	Квартал	Выдел	Площадь выдела, га	Лесопатологический выдел	Площадь лесопатологического выдела, га
Машукское	-	42	2	0,3		

Лесопатологическое обследование проведено на общей площади 0,30 га

Кадастровый номер участка: \_\_\_\_\_  
(для участков, предоставленных в постоянное (бессрочное) пользование, аренду)

Документ о праве пользования:

-

(тип документа о праве пользования, дата, номер, вид разрешенного использования лесов)

**1. Визуальное (рекогносцировочное) лесопатологическое обследование**  
 (раздел включается в акт, в случае проведения лесопатологического обследования визуальным способом).

Наземное  Дистанционное

1.1. На площади 0,30 га, фактическая таксационная характеристика лесного насаждения не соответствует таксационному описанию.

**Причина несоответствия:** Ошибка лесоустройства  
 Ведомость участков с выявленными несоответствиями приведена в приложении 1 к Акту.

1.2. Лесные насаждения с нарушенной и утраченной устойчивостью выявлены на площади 0,30 га

Участковое лесничество	Урочище (дача)	квартал	выдел	Площадь, га		Причина ослабления (гибели)
				с нарушенной устойчивостью	с утраченной устойчивостью	
1	2	3	4	5	6	7
Машукское		42	2	0,3	-	Гнили стволовые, Межвидовая конкуренция.
Итого				0,3	-	

*Состояние обследованных лесных насаждений приведено в приложениях 1.1 – 1.4 к Акту в зависимости от метода проведения ЛПО.*

1.3. В обследованных лесных участках прогнозируется:

Прогноз	Площадь, га
Ослабление лесных насаждений	0,30
Усыхание лесных насаждений различной степени	-
Развитие очагов вредных организмов	-

1.4. Обнаружено загрязнение лесного участка отходами и выбросами: **промышленными**  **бытовыми**

Вид загрязнения	Размеры загрязнения			Объем, куб. м	Площадь загрязнения, га
	длина, м	ширина, м	высота, м		
1	2	3	4	5	6
-	-	-	-	-	-

**ЗАКЛЮЧЕНИЕ**

На площади 0,3 га, насаждение ослабленное. Средневзвешанная категория насаждения (Кср.нас. = 1,94). Проведения санитарно-оздоровительных мероприятий не требуется

Участковое лесничество	Урочище (дача)	Квартал	Выдел	Площадь выдела, га	Лесопатологический выдел	Площадь лесопатологического выдела, га	Вид мероприятия	Рекомендуемый срок проведения мероприятия
1	2	3	4	5	6	7	8	9
Машукское		42	2	0,3			Мероприятие не требуется	

Дата проведения обследований: 14.10.2024 Дата составления документа: 25.10.2024


Исполнитель работ по проведению лесопатологического обследования: инженер-лесопатолог 1 категории отдела защиты леса и ГЛПМ филиала ФБУ "Рослесозащита" "ЦЗЛ Ставропольского края"

Ф.И.О. Горбачев В.С. Подпись  Тел.: 8 (8652) 94-41-84

Ведомость лесных участков с выявленными несоответствиями таксационным описаниям  
Городские леса города-курорта Пятигорска

Субъект Российской Федерации Ставропольский край Лесничество Уроцище(лесная дача)  
Машукское

1	2	3	4	5	6	7	8	9	10	Таксационная характеристика							Заложено пробных площадей												
										состав	порода	возраст, лет	средняя высота, м	средний диаметр, см	тип леса	полнота	гонимет	запас, м³/га	шт.	общая площадь, га									
2024	42	2	0,3	Защитные	Городские леса	ТО	X	X	X	11	12	13	14	15	16	17	18	19	20	21									
												80	16	23	СХСДС	0,6	4	-			-								
												80	16	23								ДНН	-	-					
												80	16	23											-	-	-		
												-	-	-								-	-	-					
												-	-	-														-	-
												-	-	-											-	-	-		
												-	-	-								-	-	-					
												-	-	-	-	-	-												
												-	-	-				-			-				-				
-	-	-	-	-	-																								
-	-	-				-	-	-																					
Ф	Городские леса	ДНН							-	-	-	-	-	-	-	-	-	-	-	-	-	-	-	-					
			80	16	24																				СХСДС	0,6	4	-	-
			80	16	24	ДНН	-	-																					
			80	16	24																								
			-	-	-	-	-	-																					
			-	-	-																				-	-	-		
			-	-	-																							-	-
			-	-	-	-	-	-																					
			-	-	-																				-	-	-		
			-	-	-																							-	-
-	-	-	-	-	-																								
-	-	-				-	-	-																					
119	-	-							-	-	-	-	-	-	-	-	-	-	-	-	-	-	-	-					
			80	16	24																				СХСДС	0,6	4	-	-
			80	16	24	ДНН	-	-																					
			80	16	24																								
			-	-	-	-	-	-																					
			-	-	-																				-	-	-		
			-	-	-																							-	-
			-	-	-	-	-	-																					
			-	-	-																				-	-	-		
			-	-	-																							-	-
-	-	-	-	-	-																								
-	-	-				-	-	-																					

ТО - таксационные описания Ф - фактическая характеристика лесного насаждения  
Исполнитель работ по проведению лесопатологического обследования: инженер-лесопатолог 1 категории отдела защиты леса и ГЛПМ филиала ФБУ "Рослесозащита" "ЦЗЛ  
Ставропольского края"  
ФИО Горбачев В.С. Подпись 

Октябрь 2024 год

месяц

Октябрь

Результаты проведения лесопатологических обследований лесных насаждений за \_\_\_\_\_

Лесничество (лесопарк) Городские леса города-курорта Пятигорска

Ставропольский край

Субъект Российской Федерации

Участковое лесничество Машукское

Урочище (лесная дача) \_\_\_\_\_

Номер квартала	Номер выдела	Площадь выдела, га	Целевое назначение лесов	Категория защитных лесов	ОЗУ	Номер лесопатологического выдела	Площадь лесопатологического выдела, га	Таксационная характеристика										Число деревьев на пробѣ, шт.		Распределение деревьев по категориям состояния, % от запаса																				Полезный рубке, %		Назначенные мероприятия																																																																																																																																																																																																																																																																																																																																																																																																																																																																											
								Доля породы	порода	возраст	средняя высота, м	средний диаметр, см	тип леса	плотота	бонитет	Запас 1 га, м³	Н	Р	Н	Р	Н	Р	Н	Р	Н	Р	Н	Р	Н	Р	Н	Р	Н	Р	Н	Р	Н	Р																																																																																																																																																																																																																																																																																																																																																																																																																																																																															
42	2	0,3	Защитные	Городские леса	-	-	-	-	-	-	-	-	-	-	-	-	-	-	-	19	20	21	22	23	24	25	26	27	28	29	30	31	32	33	34	35	36	37	38	39	40	41	42	43	44	45	46	47	48	49	50	51	52	53	54	55	56	57	58	59	60	61	62	63	64	65	66	67	68	69	70	71	72	73	74	75	76	77	78	79	80	81	82	83	84	85	86	87	88	89	90	91	92	93	94	95	96	97	98	99	100	101	102	103	104	105	106	107	108	109	110	111	112	113	114	115	116	117	118	119	120	121	122	123	124	125	126	127	128	129	130	131	132	133	134	135	136	137	138	139	140	141	142	143	144	145	146	147	148	149	150	151	152	153	154	155	156	157	158	159	160	161	162	163	164	165	166	167	168	169	170	171	172	173	174	175	176	177	178	179	180	181	182	183	184	185	186	187	188	189	190	191	192	193	194	195	196	197	198	199	200	201	202	203	204	205	206	207	208	209	210	211	212	213	214	215	216	217	218	219	220	221	222	223	224	225	226	227	228	229	230	231	232	233	234	235	236	237	238	239	240	241	242	243	244	245	246	247	248	249	250	251	252	253	254	255	256	257	258	259	260	261	262	263	264	265	266	267	268	269	270	271	272	273	274	275	276	277	278	279	280	281	282	283	284	285	286	287	288	289	290	291	292	293	294	295	296	297	298	299	300	301	302	303	304	305	306	307	308	309	310	311	312	313	314	315	316	317	318	319	320	321	322	323	324	325	326	327	328	329	330	331	332	333	334	335	336	337	338	339	340	341	342	343	344	345	346	347	348	349	350	351	352	353	354	355	356	357	358	359	360	361	362	363	364	365	366	367	368	369	370	371	372	373	374	375	376	377	378	379	380	381	382	383	384	385	386	387	388	389	390	391	392	393	394	395	396	397	398	399	400	401	402	403	404	405	406	407	408	409	410	411	412	413	414	415	416	417	418	419	420	421	422	423	424	425	426	427	428	429	430	431	432	433	434	435	436	437	438	439	440	441	442	443	444	445	446	447	448	449	450	451	452	453	454	455	456	457	458	459	460	461	462	463	464	465	466	467	468	469	470	471	472	473	474	475	476	477	478	479	480	481	482	483	484	485	486	487	488	489	490	491	492	493	494	495	496	497	498	499	500

Итого по распределению: 41,60 - 33,11 - 19,05 - 2,18

Средневысота - 1,94  
Отлес - 0%  
Круиз - 1,94  
Отлес - 0%

Условные обозначения: Н - деревья не подлежат рубке; Р - деревья подлежат рубке.

Причины повреждения насаждения: Гнили стволовые (код 350), Межвидовая конкуренция (код 610).

Исполнитель работ по проведению лесопатологического обследования: инженер-лесопатолог I категории отдела защиты леса и ГЛПМ филиала ФБУ "Рослесозащита" ЦЗЛ Ставропольского края"

ФИО Горбачев В.С. Подпись \_\_\_\_\_  
Телефон: 8 (8652) 94-41-84

Дата составления документа 25.10.2024

Утверждаю  
Заместитель главы администрации города Пятигорска  
начальник Муниципального учреждения "Управление  
городского хозяйства, транспорта и связи  
администрации города Пятигорска  
И.А. Андриянов

Дата: 29.11.24

**Акт**  
**лесопатологического обследования № 2024 - 10 / 1 - 99**

лесных насаждений Городские леса города-курорта Пятигорска лесничество (лесопарк)  
Ставропольский край (субъект Российской Федерации)

Способ лесопатологического обследования:

1. Визуальный  
2. Инструментальный

✓

**Место проведения**

Участковое лесничество	Урочище (дача)	Квартал	Выдел	Площадь выдела, га	Лесопатологический выдел	Площадь лесопатологического выдела, га
Машукское	-	42	3	1,04		

Лесопатологическое обследование проведено на общей площади 1,04 га

Кадастровый номер участка: \_\_\_\_\_  
(для участков, предоставленных в постоянное (бессрочное) пользование, аренду)

Документ о праве пользования:

-

(тип документа о праве пользования, дата, номер, вид разрешенного использования лесов)

# 1. Визуальное (рекогносцировочное) лесопатологическое обследование

(раздел включается в акт, в случае проведения лесопатологического обследования визуальным способом).

Наземное

Дистанционное

1.1. На площади 1,04 га, фактическая таксационная характеристика лесного насаждения не соответствует таксационному описанию.

Причина несоответствия: Ошибка лесоустройства

Ведомость участков с выявленными несоответствиями приведена в приложении 1 к Акту.

1.2. Лесные насаждения с нарушенной и утраченной устойчивостью выявлены на площади 1,04 га

Участковое лесничество	Урочище (дача)	квартал	выдел	Площадь, га		Причина ослабления (гибели)
				с нарушенной устойчивостью	с утраченной устойчивостью	
1	2	3	4	5	6	7
Машукское		42	3	1,04	-	Гнили стволовые, Межвидовая конкуренция.
Итого				1,04	-	

Состояние обследованных лесных насаждений приведено в приложениях 1.1 – 1.4 к Акту в зависимости от метода проведения ЛПО.

1.3. В обследованных лесных участках прогнозируется:

Прогноз	Площадь, га
Ослабление лесных насаждений	1,04
Усыхание лесных насаждений различной степени	-
Развитие очагов вредных организмов	-

1.4. Обнаружено загрязнение лесного участка отходами и выбросами: **промышленными**  **бытовыми**

Вид загрязнения	Размеры загрязнения			Объем, куб. м	Площадь загрязнения, га
	длина, м	ширина, м	высота, м		
1	2	3	4	5	6
-	-	-	-	-	-

## ЗАКЛЮЧЕНИЕ

На площади 1,04 га, насаждение ослабленное. Средневзвешанная категория насаждения (Кср.нас. = 1,87). Проведения санитарно-оздоровительных мероприятий не требуется


Участковое лесничество	Урочище (дача)	Квартал	Выдел	Площадь выдела, га	Лесопатологический выдел	Площадь лесопатологического выдела, га	Вид мероприятия	Рекомендуемый срок проведения мероприятия
1	2	3	4	5	6	7	8	9
Машукское		42	3	1,04			Мероприятие не требуется	

Дата проведения обследований: 14.10.2024 Дата составления документа: 25.10.2024

Исполнитель работ по проведению лесопатологического обследования: инженер-лесопатолог 1 категории отдела защиты леса и ГЛПМ филиала ФБУ "Рослесозащита" "ЦЗЛ Ставропольского края"

Ф.И.О. Горбачев В.С.

Подпись

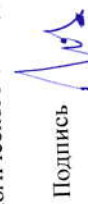


Тел.: 8 (8652) 94-41-84

Ведомость лесных участков с выявленными несоответствиями таксационным описаниям  
Городские леса города-курорта Пятигорска

Субъект Российской Федерации Ставропольский край Лесничество Урочище(лесная дача)

1	2	3	4	5	6	Машукское			Таксационная характеристика										Заложено пробных площадей																
						7	8	9	10	11	12	13	14	15	16	17	18	19	20	21															
год проведения лесосурьютства	номер квартала	номер выдела	площадь выдела, га	целевое назначение лесов	категория защитных лесов	ОЗУ	источник данных	номер лесопатологического выдела	площадь лесопатологического выдела	лесопатологического выдела, га	состав	порода	возраст, лет	средняя высота, м	средний диаметр, см	тип леса	полнота	бонитет	запас, м³/га	количество, шт.	общая площадь, га														
2024	42	3	1,04	Защитные лесов	Городские леса	ОЗУ	ТО	9	Х	Х	НЕТ ДАННЫХ	-	-	-	-	-	-	-	-	-	-	Х	Х												
							Ф	10	Х	-		-	-	-	-	-	-	-	-	-	-	-	-	-	-	-	-	-							
2024	42	3	1,04	Защитные лесов	Городские леса	ОЗУ	Ф	ЮА	13	20	5ЮА372ДНН	ЮА	-	-	-	-	-	-	-	-	-	-	-	-	34										
								Г	13	20		Г	-	-	-	-	-	-	-	-	-	-	-	-	-	-	-	-	24						
								ДНН	13	20		ДНН	-	-	-	-	-	-	-	-	-	-	-	-	-	-	-	-	-	-	16				
								-	-	-		-	-	-	-	-	-	-	-	-	-	-	-	-	-	-	-	-	-	-	-	-	-		
								-	-	-		-	-	-	-	-	-	-	-	-	-	-	-	-	-	-	-	-	-	-	-	-	-	-	
								-	-	-		-	-	-	-	-	-	-	-	-	-	-	-	-	-	-	-	-	-	-	-	-	-	-	
								-	-	-		-	-	-	-	-	-	-	-	-	-	-	-	-	-	-	-	-	-	-	-	-	-	-	-
								-	-	-		-	-	-	-	-	-	-	-	-	-	-	-	-	-	-	-	-	-	-	-	-	-	-	-
Итого																					74														

ТО - таксационные описания Ф - фактическая характеристика лесного насаждения  
Исполнитель работ по проведению лесопатологического обследования: инженер-лесопатолог 1 категории отдела защиты леса и ГЛПМ филиала ФБУ "Рослесозащита" "ЦЭЛ  
Ставропольского края"  
Ф.И.О. Горбачев В.С. Подпись 





Утверждаю  
Заместитель главы администрации города Пятигорска  
начальник Муниципального учреждения "Управление  
городского хозяйства, транспорта и связи  
администрации города Пятигорска  
И.А. Андриянов

Дата: 29.11.2024

**Акт  
лесопатологического обследования № 2024 - 10 / 1 - 98**

лесных насаждений Городские леса города-курорта Пятигорска лесничество (лесопарк)  
Ставропольский край (субъект Российской Федерации)

Способ лесопатологического обследования:

1. Визуальный  
2. Инструментальный

<input checked="" type="checkbox"/>
<input type="checkbox"/>

**Место проведения**

Участковое лесничество	Урочище (дача)	Квартал	Выдел	Площадь выдела, га	Лесопатологический выдел	Площадь лесопатологического выдела, га
Машукское	-	42	4	3,01		

Лесопатологическое обследование проведено на общей площади 3,01 га

Кадастровый номер участка: \_\_\_\_\_  
(для участков, предоставленных в постоянное (бессрочное) пользование, аренду)

Документ о праве пользования:

-

\_\_\_\_\_  
(тип документа о праве пользования, дата, номер, вид разрешенного использования лесов)

**1. Визуальное (рекогносцировочное) лесопатологическое обследование**  
(раздел включается в акт, в случае проведения лесопатологического обследования визуальным способом).

Наземное

Дистанционное

1.1. На площади 3,01 га, фактическая таксационная характеристика лесного насаждения не соответствует таксационному описанию.

**Причина несоответствия:** Ошибка лесоустройства

*Ведомость участков с выявленными несоответствиями приведена в приложении 1 к Акту.*

1.2. Лесные насаждения с нарушенной и утраченной устойчивостью выявлены на площад 3,01 га

Участковое лесничество	Урочище (дача)	квартал	выдел	Площадь, га		Причина ослабления (гибели)
				с нарушенной устойчивостью	с утраченной устойчивостью	
1	2	3	4	5	6	7
Машукское		42	4	3,01	-	Гнили стволовые, Межвидовая конкуренция.
Итого				3,01	-	

*Состояние обследованных лесных насаждений приведено в приложениях 1.1 – 1.4 к Акту в зависимости от метода проведения ЛПО.*

1.3. В обследованных лесных участках прогнозируется:

Прогноз	Площадь, га
Ослабление лесных насаждений	3,01
Усыхание лесных насаждений различной степени	-
Развитие очагов вредных организмов	-

1.4. Обнаружено загрязнение лесного участка отходами и выбросами **промышленными**  **бытовыми**

Вид загрязнения	Размеры загрязнения			Объем, куб. м	Площадь загрязнения, га
	длина, м	ширина, м	высота, м		
1	2	3	4	5	6
-	-	-	-	-	-

**ЗАКЛЮЧЕНИЕ**


На площади 3,01 га, насаждение ослабленное. Средневзвешанная категория насаждения (Кср.нас. = 2,01). Согласно п.19 Правил санитарной безопасности в лесах в ослабленных насаждениях проведение санитарно-оздоровительных мероприятий не назначается.

Участковое лесничество	Урочище (дача)	Квартал	Выдел	Площадь выдела, га	Лесопатологический выдел	Площадь лесопатологического выдела, га	Вид мероприятия	Рекомендуемый срок проведения мероприятия
1	2	3	4	5	6	7	8	9
Машукское		42	4	3,01			Мероприятие не назначается	

Дата проведения обследований 14.10.2024 Дата составления документа 25.10.2024

Исполнитель работ по проведению лесопатологического обследования: инженер-лесопатолог 1 категории отдела защиты леса и ГЛПМ филиала ФБУ "Рослесозащита" "ЦЗЛ Ставропольского края"

Ф.И.О. Горбачев В.С.

Подпись 

Тел.: 8 (8652) 94-41-84





Утверждаю

Заместитель главы администрации города Пятигорска  
начальник Муниципального учреждения "Управление  
городского хозяйства, транспорта и связи  
администрации города Пятигорска

И.А. Андриянов

Дата: 29.11.24



**Акт  
лесопатологического обследования № 2024 - 10 / 1 - 496**

лесных насаждений Городские леса города-курорта Пятигорска лесничество (лесопарк)  
Ставропольский край (субъект Российской Федерации)

Способ лесопатологического обследования:

1. Визуальный  
2. Инструментальный

<input checked="" type="checkbox"/>
<input type="checkbox"/>

**Место проведения**

Участковое лесничество	Урочище (дача)	Квартал	Выдел	Площадь выдела, га	Лесопатологический выдел	Площадь лесопатологического выдела, га
Машукское	-	42	5	22	-	-

Лесопатологическое обследование проведено на общей площади 22,00 га

Кадастровый номер участка: \_\_\_\_\_  
(для участков, предоставленных в постоянное (бессрочное) пользование, аренду)

Документ о праве пользования:

\_\_\_\_\_  
(тип документа о праве пользования, дата, номер, вид разрешенного использования лесов)

**1. Визуальное (рекогносцировочное) лесопатологическое обследование**  
(раздел включается в акт, в случае проведения лесопатологического обследования визуальным способом).

Наземное

Дистанционное

1.1. На площади 22,00 га, фактическая таксационная характеристика лесного насаждения не соответствует таксационному описанию.

**Причина несоответствия:** Ошибка лесоустройства

*Ведомость участков с выявленными несоответствиями приведена в приложении 1 к Акту.*

1.2. Лесные насаждения с нарушенной и утраченной устойчивостью выявлены на площади 22,00 га

Участковое лесничество	Урочище (дача)	квартал	выдел	Площадь, га		Причина ослабления (гибели)
				с нарушенной устойчивостью	с утраченной устойчивостью	
1	2	3	4	5	6	7
Машукское		42	5	22	-	Гнили стволовые, Межвидовая конкуренция.
Итого				22	-	

*Состояние обследованных лесных насаждений приведено в приложениях 1.1 – 1.4 к Акту в зависимости от метода проведения ЛПО.*

1.3. В обследованных лесных участках прогнозируется:

Прогноз	Площадь, га
Ослабление лесных насаждений	22,00
Усыхание лесных насаждений различной степени	-
Развитие очагов вредных организмов	-

1.4. Обнаружено загрязнение лесного участка отходами и выбросами **промышленными**  **бытовыми**

Вид загрязнения	Размеры загрязнения			Объем, куб. м	Площадь загрязнения, га
	длина, м	ширина, м	высота, м		
1	2	3	4	5	6
-	-	-	-	-	-

**ЗАКЛЮЧЕНИЕ**

На площади 22 га, насаждение ослабленное. Средневзвешанная категория насаждения (Кср.нас. = 2,01). Согласно п.19 Правил санитарной безопасности в лесах в ослабленных насаждениях проведение санитарно-оздоровительных мероприятий не назначается.

Участковое лесничество	Урочище (дача)	Квартал	Выдел	Площадь выдела, га	Лесопатологический выдел	Площадь лесопатологического выдела, га	Вид мероприятия	Рекомендуемый срок проведения мероприятия
1	2	3	4	5	6	7	8	9
Машукское		42	5	22			Мероприятие не назначается	

Дата проведения обследований 14.10.2024 Дата составления документа 25.10.2024

Исполнитель работ по проведению лесопатологического обследования: инженер-лесопатолог 1 категории отдела защиты леса и ГЛПМ филиала ФБУ "Рослесозащита" "ЦЗЛ Старополюского края"

Ф.И.О. Горбачев В.С.

Подпись 

Тел.: 8 (8652) 94-41-84







Утверждаю  
Заместитель главы администрации города Пятигорска  
начальник Муниципального учреждения "Управление  
городского хозяйства, транспорта и связи  
администрации города Пятигорска  
И.А. Андриянов  
Дата: 29.11.24

**Акт  
лесопатологического обследования № 2024 - 10 / 1 - 98**

лесных насаждений Городские леса города-курорта Пятигорска лесничество (лесопарк)  
Ставропольский край (субъект Российской Федерации)

Способ лесопатологического обследования:

1. Визуальный  
2. Инструментальный

✓

**Место проведения**

Участковое лесничество	Урочище (дача)	Квартал	Выдел	Площадь выдела, га	Лесопатологический выдел	Площадь лесопатологического выдела, га
Машукское	-	42	5	22		

Лесопатологическое обследование проведено на общей площади 22,00 га

Кадастровый номер участка: \_\_\_\_\_  
(для участков, предоставленных в постоянное (бессрочное) пользование, аренду)

Документ о праве пользования:

-

(тип документа о праве пользования, дата, номер, вид разрешенного использования лесов)

**1. Визуальное (рекогносцировочное) лесопатологическое обследование**  
(раздел включается в акт, в случае проведения лесопатологического обследования визуальным способом).

Наземное

Дистанционное

1.1. На площади 22,00 га, фактическая таксационная характеристика лесного насаждения не соответствует таксационному описанию.

**Причина несоответствия:** Ошибка лесоустройства

*Ведомость участков с выявленными несоответствиями приведена в приложении 1 к Акту.*

1.2. Лесные насаждения с нарушенной и утраченной устойчивостью выявлены на площади 22,00 га

Участковое лесничество	Урочище (дача)	квартал	выдел	Площадь, га		Причина ослабления (гибели)
				с нарушенной устойчивостью	с утраченной устойчивостью	
1	2	3	4	5	6	7
Машукское		42	5	22	-	Гнили стволовые, Межвидовая конкуренция.
Итого				22	-	

*Состояние обследованных лесных насаждений приведено в приложениях 1.1 – 1.4 к Акту в зависимости от метода проведения ЛПО.*

1.3. В обследованных лесных участках прогнозируется:

Прогноз	Площадь, га
Ослабление лесных насаждений	22,00
Усыхание лесных насаждений различной степени	-
Развитие очагов вредных организмов	-

1.4. Обнаружено загрязнение лесного участка отходами и выбросами: **промышленными**  **бытовыми**

Вид загрязнения	Размеры загрязнения			Объем, куб. м	Площадь загрязнения, га
	длина, м	ширина, м	высота, м		
1	2	3	4	5	6
-	-	-	-	-	-

**ЗАКЛЮЧЕНИЕ**

На площади 22 га, насаждение ослабленное. Средневзвешанная категория насаждения (Кср.нас. = 2,01). Согласно п.19 Правил санитарной безопасности в лесах в ослабленных насаждениях проведение санитарно-оздоровительных мероприятий не назначается.

Участковое лесничество	Урочище (дача)	Квартал	Выдел	Площадь выдела, га	Лесопатологический выдел	Площадь лесопатологического выдела, га	Вид мероприятия	Рекомендуемый срок проведения мероприятия
1	2	3	4	5	6	7	8	9
Машукское		42	5	22			Мероприятие не назначается	

Дата проведения обследований: 14.10.2024 Дата составления документа: 25.10.2024

Исполнитель работ по проведению лесопатологического обследования: инженер-лесопатолог 1 категории отдела защиты леса и ГЛПМ филиала ФБУ "Рослесозащита" "ЦЗЛ Ставропольского края"

Ф.И.О. Горбачев В.С.

Подпись




Тел.: 8 (8652) 94-41-84

Ведомость лесных участков с выявленными несоответствиями таксационным описаниям  
Городские леса города-курорта Пятигорска

Субъект Российской Федерации Ставропольский край Лесничество Машукское Урочище(лесная дача) Городские леса города-курорта Пятигорска

1	2	3	4	5	6	7	8	9	10	11	12	13	14	15	16	17	18	19	20		21						
																			кол-во	шт.							
1	2	3	4	5	6	7	8	9	10	11	Таксационная характеристика										Заложено пробных площадей						
											год	квартал	номер выдела	категория защитных лесов	уч. лесничество	Машукское	Ставропольский край	лесничество	Городские леса города-курорта Пятигорска	лесной участок	площадь выдела, га	лесопатологического выдела	площадь выдела лесопатологического выдела, га	состав	порода	возраст, лет	средняя высота, м
2024	42	5	22	Защитные	Городские леса	-	ТО	Х	Х	НЕТ ДАННЫХ	-	-	-	-	-	-	-	-	-	-	Х	Х					
																							20	21			
					Городские леса	-	Ф		6 ДНН490+КЛО+Г	ДНН	-	16	16	24	24	0,5	-	-	-	-	-	-	-	-	50		
																										33	
																										1	
																										1	

ТО - таксационные описания Ф - фактическая характеристика лесного насаждения  
Исполнитель работ по проведению лесопатологического обследования: инженер-лесопатолог 1 категории отдела защиты леса и ГЛПМ филиала ФБУ "Рослесозащита" "ЦЗЛ Ставропольского края"  
ФИО Горбачев В.С. Подпись 

Результаты проведения лесопатологических обследований лесных насаждений за Октябрь 2024 год

Субъект Российской Федерации Ставропольский край Лесничество (лесопарк) Городские леса города-курорта Пятигорска

Участковое лесничество Машукское Урочище (лесная дача) \_\_\_\_\_

Номер квартала	Номер выдела	Площадь выдела, га	Целевое назначение лесов	Категория защитных лесов	ОЗУ	Номер лесопатологического выдела, га	Площадь лесопатологического выдела, га	Состав пород	Таксационная характеристика										Число деревьев на пробе, шт.	Распределение деревьев по категориям состояния, % от запаса														Причина ослабления, повреждения	Подсчит рубке, %	Назначенные мероприятия													
									Доля породы	порода	возраст	средняя высота, м	средний диаметр, см	тип леса	плотота	бонитет	Запас 1 га, м³	Н		Р	Н	Р	Н	Р	Н	Р	Н	Р	Н	Р	Н	Р	Н			Р	Н	Р	Н	Р	Н	Р	Н	Р	Н	Р			
42	5	22	Защитные	Городские леса	-	-	-	6ДНН4ЯО+КЛО+Г	10	11	12	13	14	15	16	17	18	19	20	21	22	23	24	25	26	27	28	29	30	31	32	33	34	35	36	37	-	-	-										
									6	ДНН	-	16	24	-	-	17	50	35,00	31,00	27,00	4,00	-	-	1,00	1,00	1,00	-	-	-	-	-	-	-	-	-	-				-	-	-	-	-	-	-			
									4	ЯО	-	16	24	-	-	33	40,01	37,33	18,67	1,33	-	-	-	-	-	-	-	-	1,33	1,33	-	-	-	-	-	-				-	-	-	-	-	-	-	-	-	
									+	КЛО	-	16	24	-	-	1	-	100,00	-	-	-	-	-	-	-	-	-	-	-	-	-	-	-	-	-	-				-	-	-	-	-	-	-	-	-	-
									+	Г	-	16	24	-	-	1	-	100,00	-	-	-	-	-	-	-	-	-	-	-	-	-	-	-	-	-	-				-	-	-	-	-	-	-	-	-	-
									-	-	-	-	-	-	-	-	-	-	-	-	-	-	-	-	-	-	-	-	-	-	-	-	-	-	-	-				-	-	-	-	-	-	-	-	-	-
										Итого по распределению:										36,65	34,16	23,45	2,91	-	-	-	-	-	-	1,12	1,12	0,59	350,610,	-	-	-	-	-	-										

Условные обозначения: Н - деревья не подлежат рубке; Р - деревья подлежат рубке.

Средств повреждения насаждения: Г - гнили стволы; К - Межвидовая конкуренция (код 610).

Исполнитель работ по проведению лесопатологического обследования: инженер-лесопатолог 1 категории отдела защиты леса и ГЛПМ филиала ФБУ "Рослесозащита" "ЦЗЛ Ставропольского края"

ФИО Горбачев В.С. Подпись

Дата составления документа 25.10.2024 Телефон: 8 (8652) 94-41-84

Утверждаю  
Заместитель главы администрации города Пятигорска  
начальник Муниципального учреждения "Управление  
городского хозяйства, транспорта и связи  
администрации города Пятигорска  
И.А. Андриянов

Дата: \_\_\_\_\_

**Акт  
лесопатологического обследования № 2024 - 10 / 1 - 97**

лесных насаждений \_\_\_\_\_ Городские леса города-курорта Пятигорска \_\_\_\_\_ лесничество (лесопарк)  
\_\_\_\_\_ Ставропольский край \_\_\_\_\_ (субъект Российской Федерации)

Способ лесопатологического обследования: 1. Визуальный   
2. Инструментальный

**Место проведения**

Участковое лесничество	Урочище (дача)	Квартал	Выдел	Площадь выдела, га	Лесопатологический выдел	Площадь лесопатологического выдела, га
Машукское	-	42	6	0,77		

Лесопатологическое обследование проведено на общей площади 0,77 га

Кадастровый номер участка: \_\_\_\_\_  
(для участков, предоставленных в постоянное (бессрочное) пользование, аренду)

Документ о праве пользования:

\_\_\_\_\_  
(тип документа о праве пользования, дата, номер, вид разрешенного использования лесов)

**1. Визуальное (рекогносцировочное) лесопатологическое обследование**  
(раздел включается в акт, в случае проведения лесопатологического обследования визуальным способом).

Наземное  Дистанционное

1.1. На площади 0,77 га, фактическая таксационная характеристика лесного насаждения не соответствует таксационному описанию.

**Причина несоответствия:** Ошибка лесоустройства

*Ведомость участков с выявленными несоответствиями приведена в приложении 1 к Акту.*

1.2. Лесные насаждения с нарушенной и утраченной устойчивостью выявлены на площади 0,77 га

Участковое лесничество	Урочище (дача)	квартал	выдел	Площадь, га		Причина ослабления (гибели)
				с нарушенной устойчивостью	с утраченной устойчивостью	
1	2	3	4	5	6	7
Машукское		42	6	0,77	-	Гнили стволовые, Межвидовая конкуренция.
Итого				0,77	-	

*Состояние обследованных лесных насаждений приведено в приложениях 1.1 – 1.4 к Акту в зависимости от метода проведения ЛПО.*

1.3. В обследованных лесных участках прогнозируется:

Прогноз	Площадь, га
Ослабление лесных насаждений	0,77
Усыхание лесных насаждений различной степени	-
Развитие очагов вредных организмов	-

1.4. Обнаружено загрязнение лесного участка отходами и выбросами: **промышленными**  **бытовыми**

Вид загрязнения	Размеры загрязнения			Объем, куб. м	Площадь загрязнения, га
	длина, м	ширина, м	высота, м		
1	2	3	4	5	6
-	-	-	-	-	-

**ЗАКЛЮЧЕНИЕ**

На площади 0,77 га, насаждение ослабленное. Средневзвешанная категория насаждения (Кср.нас. = 1,97). Проведения санитарно-оздоровительных мероприятий не требуется

Участковое лесничество	Урочище (дача)	Квартал	Выдел	Площадь выдела, га	Лесопатологический выдел	Площадь лесопатологического выдела, га	Вид мероприятия	Рекомендуемый срок проведения мероприятия
1	2	3	4	5	6	7	8	9
Машукское		42	6	0,77			Мероприятие не требуется	

Дата проведения обследований: 14.10.2024 Дата составления документа: 25.10.2024

Исполнитель работ по проведению лесопатологического обследования: инженер-лесопатолог 1 категории отдела защиты леса и ГЛПМ филиала ФБУ "Рослесозащита" "ЦЗЛ Ставропольского края"

Ф.И.О. Горбачев В.С.

Подпись



Тел.: 8 (8652) 94-41-84



Приложение 1.1

к акту лесопатологического обследования утвержденному Приказом Минприроды России от 09.11.2020 №6910

Результаты проведения лесопатологических обследований лесных насаждений за Октябрь 2024 год

Субъект Российской Федерации Ставропольский край Машукское  
 Участковое лесничество Урочище (лесная дача)

Лесничество (лесопарк) Городские леса горно-курорта Пятигорска

месяц

2024 год

№ квартала	№ выдела	Площадь выдела, га	Лесное назначение лесов	Категория защитных лесов	ОЗУ	№мер лесопатологического выдела	Площадь лесопатологического выдела, га	Состав породы	Таксационная характеристика											Итого по распределению:	Число деревьев на пробе, шт.	Распределение деревьев по категориям состояния, % от запаса															Назначенные мероприятия		Полжегат рубке, %	Причина ослабления, повреждения																																														
									Доля породы	порода	возраст	средняя высота, м	средний диаметр, см	тип леса	полнота	гонимет	Запас 1 га, м³	ослабленные	ослабленные сильно			Усыхающие			свежий сухостой	свежий ветровал	свежий бурелом	старый сухостой	старый ветровал	старый бурелом	без признаков ослабления	Н	Р	Р	Н	Р	Н	Р			Н	Р	Н	Р	Н	Р	Н	Р	Н	Р	Н	Р	Площадь, га	вид																																
42	6	0,77	Защитные	Городские леса	-	-	-	5ЯО 3Г 2ДНН+КЛО	-	-	-	-	-	18	17	16	15	14	13	12	13	14	15	16	17	18	19	40,00	33,33	20,00	22	23	24	25	26	27	28	29	30	31	32	33	34	35	36	37	40,39	32,83	20,50	1,83	3,00	1,07	0,38	350,610,	-	Мероприятия не требуются	Полжегат рубке, %	350,610,	34	34	35	36	37	38	39	40	41	42	43	44	45	46	47	48	49	50	51	52	53	54	55	56	57	58	59	60
										Итого по распределению:											40,39	32,83	20,50	1,83	3,00	1,07	0,38	350,610,	34	35	36	37	38	39	40	41	42	43	44	45	46	47	48	49	50	51	52	53	54	55	56	57	58	59	60																															

Среднеплощадь: Кор нас. - 1,97  
Отб. сек. - 0%

Условные обозначения: Н - деревья не подлежат рубке; Р - деревья подлежат рубке.

Причины повреждения насаждения: Г - гниль стволовые (код 350), Межвидовая конкуренция (код 610).

Исполнитель работ по проведению лесопатологического обследования: инженер-лесопатолог 1 категории отдела защиты леса и ГЛПМ филиала ФБУ "Гослесозащита" "ЦЗЛ Ставропольского края"

Ф.И.О Горбачев В.С. Подпись

Дата составления документа 25.10.2024 Телефон: 8 (8652) 94-41-84

Средний диаметр лесного насаждения - 22 см



Утверждаю  
Заместитель главы администрации города Пятигорска  
начальник Муниципального учреждения "Управление  
городского хозяйства, транспорта и связи  
администрации города Пятигорска  
И.А. Андриянов  
Дата: 09.11.24

**Акт  
лесопатологического обследования № 2024 - 10 / 1 - 96**

лесных насаждений Городские леса города-курорта Пятигорска лесничество (лесопарк)  
Ставропольский край (субъект Российской Федерации)

Способ лесопатологического обследования:

1. Визуальный  
2. Инструментальный

✓

**Место проведения**

Участковое лесничество	Урочище (дача)	Квартал	Выдел	Площадь выдела, га	Лесопатологический выдел	Площадь лесопатологического выдела, га
Машукское	-	42	7	0,26		

Лесопатологическое обследование проведено на общей площади 0,26 га

Кадастровый номер участка: -  
(для участков, предоставленных в постоянное (бессрочное) пользование, аренду)

Документ о праве пользования:

-

(тип документа о праве пользования, дата, номер, вид разрешенного использования лесов)

### 1. Визуальное (рекогносцировочное) лесопатологическое обследование

(раздел включается в акт, в случае проведения лесопатологического обследования визуальным способом).

Наземное

Дистанционное

1.1. На площади 0,26 га, фактическая таксационная характеристика лесного насаждения не соответствует таксационному описанию.

Причина несоответствия: Ошибка лесоустройства

Ведомость участков с выявленными несоответствиями приведена в приложении 1 к Акту.

1.2. Лесные насаждения с нарушенной и утраченной устойчивостью выявлены на площади 0,26 га

Участковое лесничество	Урочище (дача)	квартал	выдел	Площадь, га		Причина ослабления (гибели)
				с нарушенной устойчивостью	с утраченной устойчивостью	
1	2	3	4	5	6	7
Машукское		42	7	0,26	-	Гнили стволовые, Межвидовая конкуренция.
Итого				0,26	-	

Состояние обследованных лесных насаждений приведено в приложениях 1.1 – 1.4 к Акту в зависимости от метода проведения ЛПО.

1.3. В обследованных лесных участках прогнозируется:

Прогноз	Площадь, га
Ослабление лесных насаждений	0,26
Усыхание лесных насаждений различной степени	-
Развитие очагов вредных организмов	-

1.4. Обнаружено загрязнение лесного участка отходами и выбросами: **промышленными**

-
бытовыми
-

Вид загрязнения	Размеры загрязнения			Объем, куб. м	Площадь загрязнения, га
	длина, м	ширина, м	высота, м		
1	2	3	4	5	6
-	-	-	-	-	-

### ЗАКЛЮЧЕНИЕ

На площади 0,26 га, насаждение ослабленное. Средневзвешанная категория насаждения (Кср.нас. = 2,11). Согласно п.19 Правил санитарной безопасности в лесах в ослабленных насаждениях проведение санитарно-оздоровительных мероприятий не назначается.

Участковое лесничество	Урочище (дача)	Квартал	Выдел	Площадь выдела, га	Лесопатологический выдел	Площадь лесопатологического выдела, га	Вид мероприятия	Рекомендуемый срок проведения мероприятия
1	2	3	4	5	6	7	8	9
Машукское		42	7	0,26			Мероприятие не назначается	

Дата проведения обследований: 14.10.2024

Дата составления документа: 25.10.2024

Исполнитель работ по проведению лесопатологического обследования: инженер-лесопатолог I категории отдела защиты леса и ГЛПМ филиала ФБУ "Рослесозащита" "ЦЗЛ Ставропольского края"

Ф.И.О. Горбачев В.С.

Подпись 

Тел.: 8 (8652) 94-41-84

Ведомость лесных участков с выявленными несоответствиями таксационным описаниям  
 Субъект Российской Федерации Ставропольский край Лесничество Городские леса города-курорта Пятигорска  
 Уч.лесничество Машукское Урочище(лесная дача) -

1	2	3	4	5	6	7	8	9	10	Таксационная характеристика							Заложено пробных площадей				
										11	12	13	14	15	16	17	18	19	20	21	
Год проведения лесосурьейства	Номер квартала	Номер выдела	Площадь выдела, га	Целевое назначение лесов	Категория защитных лесов	ОЗУ	Источник данных	Номер лесопатологического выдела	Площадь лесопатологического выдела, га	состав	порода	возраст, лет	средняя высота, м	средний диаметр, см	тип леса	полнота	бонитет	запас, м³/га	количество, шт.	общая площадь, га	
2024	42	7	0,26	Защитные лесов	Городские леса		ТО	X	X	нет данных	-	-	-	-	-	-	-	-	X	X	
					Городские леса		Ф			ЯО	-	13	20	20				36			
										Г	-	13	20	20				27			
										ДНН	-	13	20	20				20			
										КЛЮ	-	13	20	20		0,6		1			
										-	-	-	-	-				-			
										-	-	-	-	-				-			
										-	-	-	-	-				-			
										-	-	-	-	-				-			
										-	-	-	-	-				-			

ТО - таксационные описания Ф - фактическая характеристика лесного насаждения

Исполнитель работ по проведению лесопатологического обследования: Инженер-лесопатолог 1 категории отдела защиты леса и ГЛПМ филиала ФБУ "Рослесозащита" "ЦЗЛ Ставропольского края"

ФИО Горбачев В.С. Подпись 



Утверждаю  
Заместитель главы администрации города Пятигорска  
начальник Муниципального учреждения "Управление  
городского хозяйства, транспорта и связи  
администрации города Пятигорска  
И.А. Андриянов

Дата: 19.11.20

**Акт  
лесопатологического обследования № 2024 - 10 / 1 - 95**

лесных насаждений Городские леса города-курорта Пятигорска лесничество (лесопарк)  
Ставропольский край (субъект Российской Федерации)

Способ лесопатологического обследования:

1. Визуальный  
2. Инструментальный

<input checked="" type="checkbox"/>
<input type="checkbox"/>

**Место проведения**

Участковое лесничество	Урочище (дача)	Квартал	Выдел	Площадь выдела, га	Лесопатологический выдел	Площадь лесопатологического выдела, га
Машукское	-	42	8	2,56		

Лесопатологическое обследование проведено на общей площади 2,56 га

Кадастровый номер участка: -  
(для участков, предоставленных в постоянное (бессрочное) пользование, аренду)

Документ о праве пользования:

-

(тип документа о праве пользования, дата, номер, вид разрешенного использования лесов)

**1. Визуальное (рекогносцировочное) лесопатологическое обследование**

(раздел включается в акт, в случае проведения лесопатологического обследования визуальным способом).

Наземное

Дистанционное

1.1. На площади 2,56 га, фактическая таксационная характеристика лесного насаждения не соответствует таксационному описанию.

**Причина несоответствия:** Ошибка лесоустройства

Ведомость участков с выявленными несоответствиями приведена в приложении 1 к Акту.

1.2. Лесные насаждения с нарушенной и утраченной устойчивостью выявлены на площади 2,56 га

Участковое лесничество	Урочище (дача)	квартал	выдел	Площадь, га		Причина ослабления (гибели)
				с нарушенной устойчивостью	с утраченной устойчивостью	
1	2	3	4	5	6	7
Машукское		42	8	2,56	-	Гнили ствольные, Межвидовая конкуренция.
Итого				2,56	-	

Состояние обследованных лесных насаждений приведено в приложениях 1.1 – 1.4 к Акту в зависимости от метода проведения ЛПО.

1.3. В обследованных лесных участках прогнозируется:

Прогноз	Площадь, га
Ослабление лесных насаждений	2,56
Усыхание лесных насаждений различной степени	-
Развитие очагов вредных организмов	-

1.4. Обнаружено загрязнение лесного участка отходами и выбросами: **промышленными**  -  
**бытовыми**  -

Вид загрязнения	Размеры загрязнения			Объем, куб. м	Площадь загрязнения, га
	длина, м	ширина, м	высота, м		
1	2	3	4	5	6
-	-	-	-	-	-

**ЗАКЛЮЧЕНИЕ**

На площади 2,56 га, насаждение ослабленное. Средневзвешанная категория насаждения (Кср.нас. = 1,98). Проведения санитарно-оздоровительных мероприятий не требуется

Участковое лесничество	Урочище (дача)	Квартал	Выдел	Площадь выдела, га	Лесопатологический выдел	Площадь лесопатологического выдела, га	Вид мероприятия	Рекомендуемый срок проведения мероприятия
1	2	3	4	5	6	7	8	9
Машукское		42	8	2,56			Мероприятия не требуется	

Дата проведения обследований: 14.10.2024 Дата составления документа: 25.10.2024

Исполнитель работ по проведению лесопатологического обследования: инженер-лесопатолог I категории отдела защиты леса и ГЛПМ филиала ФБУ "Рослесозащита" "ЦЗЛ Ставропольского края"

Ф.И.О. Горбачев В.С.

Подпись



Тел.: 8 (8652) 94-41-84



