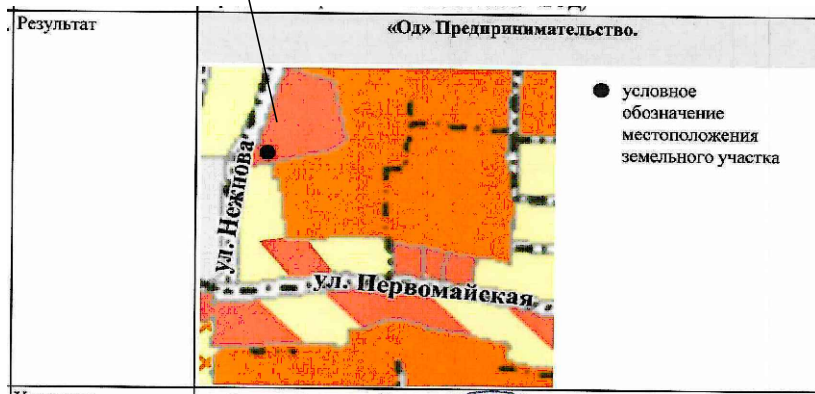
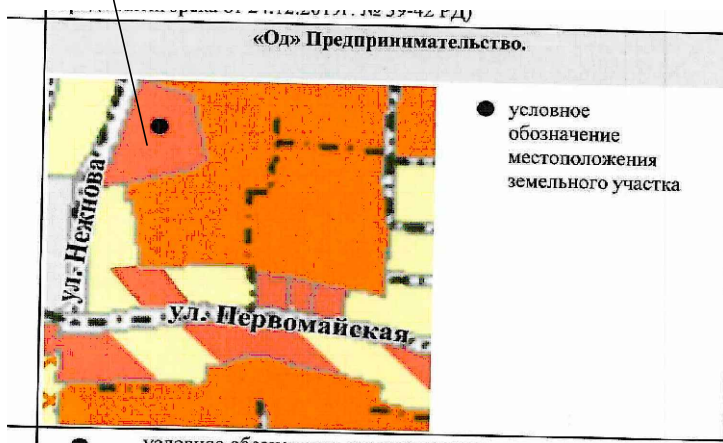


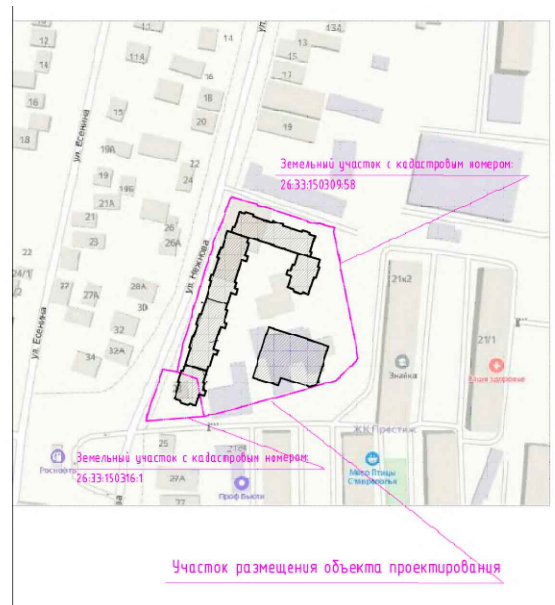
Участок 26:33:150316:1




Участок 26:33:150309:58



Ситуационная схема



Фасад со стороны ул. Неждова



ОСНОВНЫЕ ТЕХНИКО-ЭКОНОМИЧЕСКИЕ ПОКАЗАТЕЛИ

- Площадь застройки многоквартирного жилого дома-300,0 м²
- Площадь земельных участков -814,0 м². и 10.223.0м²
- Проектируемый процент застройки на земельных участках-36,8%