







Границы существующих и планируемых элементов планировочной структуры, М1:2000.

Условные обозначения

-  - Граница земельного участка №1.
-  - Граница участка с кадастровым №26:33:030101:198.
-  - Граница земельного участка №2.
-  - Граница участка с кадастровым №26:33:030101:286.
-  - Участки по проекту планировки 2011г.
-  - Дополнительные участки корректировки проекта планировки.

Координаты дополнительных участков корректировки ПП участка с к.н.26:33:030101:286

Точка	Х.м	У.м
1	366811.19	1398860.92
2	366799.25	1398883.49
3	366783.42	1398913.46
4	366783.45	1398923.83
5	366770.11	1398923.73
6	366765.02	1398913.62
7	366769.82	1398888.78
8	366778.30	1398877.76
9	366811.19	1398860.92
10	366852.03	1398783.13
11	366840.26	1398806.82
12	366840.32	1398829.92
13	366819.79	1398833.76
14	366819.60	1398793.82
15	366852.03	1398783.13

Координаты дополнительных участков корректировки ПП участка с к.н.26:33:030101:286

Точка	Х.м	У.м
1	365741.96	1399399.08
2	365710.33	1399422.38
3	365701.80	1399420.75
4	365685.00	1399418.09
5	365701.63	1399403.85
6	365718.25	1399389.60
7	365741.96	1399399.08
8	365701.63	1399403.85
9	365685.00	1399418.09
10	365746.32	1399363.06
11	365775.79	1399375.65
12	365771.35	1399385.15
13	365766.98	1399385.15
14	365762.05	1399385.33
15	365693.66	1399357.77
16	365704.78	1399345.58
17	365716.45	1399350.38
18	365746.32	1399363.06
19	365831.77	1399355.16
20	365789.45	1399381.12
21	365775.79	1399375.65
22	365792.58	1399339.74
23	365831.77	1399355.16
24	366578.36	1399464.15
25	366565.59	1399486.01
26	366542.24	1399538.13
27	366533.01	1399535.09
28	366538.75	1399511.00
29	366569.08	1399457.36
30	366578.36	1399464.15
31	366644.81	1399437.15
32	366613.66	1399469.40
33	366612.76	1399458.10
34	366591.63	1399478.09
35	366578.57	1399493.99
36	366588.48	1399474.36
37	366609.48	1399455.72
38	366634.56	1399433.40
39	366644.81	1399437.15
40		

246/19-ПП					
Документация по планировке (корректировке проекта планировки) территории садоводческого некоммерческого товарищества «Ботанический сад» в районе водозабора сооружений «Скачки-2» г.Липецка.					
Изм.	Кол.уч.	Лист	Подк.	Подпись	Дата
Проект планировки территории				Стадия	Лист
Основная часть				ПП	1
Разработал Вихарева				05.23	1
				ООО "Кавминводская Проектная Компания"	